

1. Чертежи материалов по обоснованию проекта межевания территории

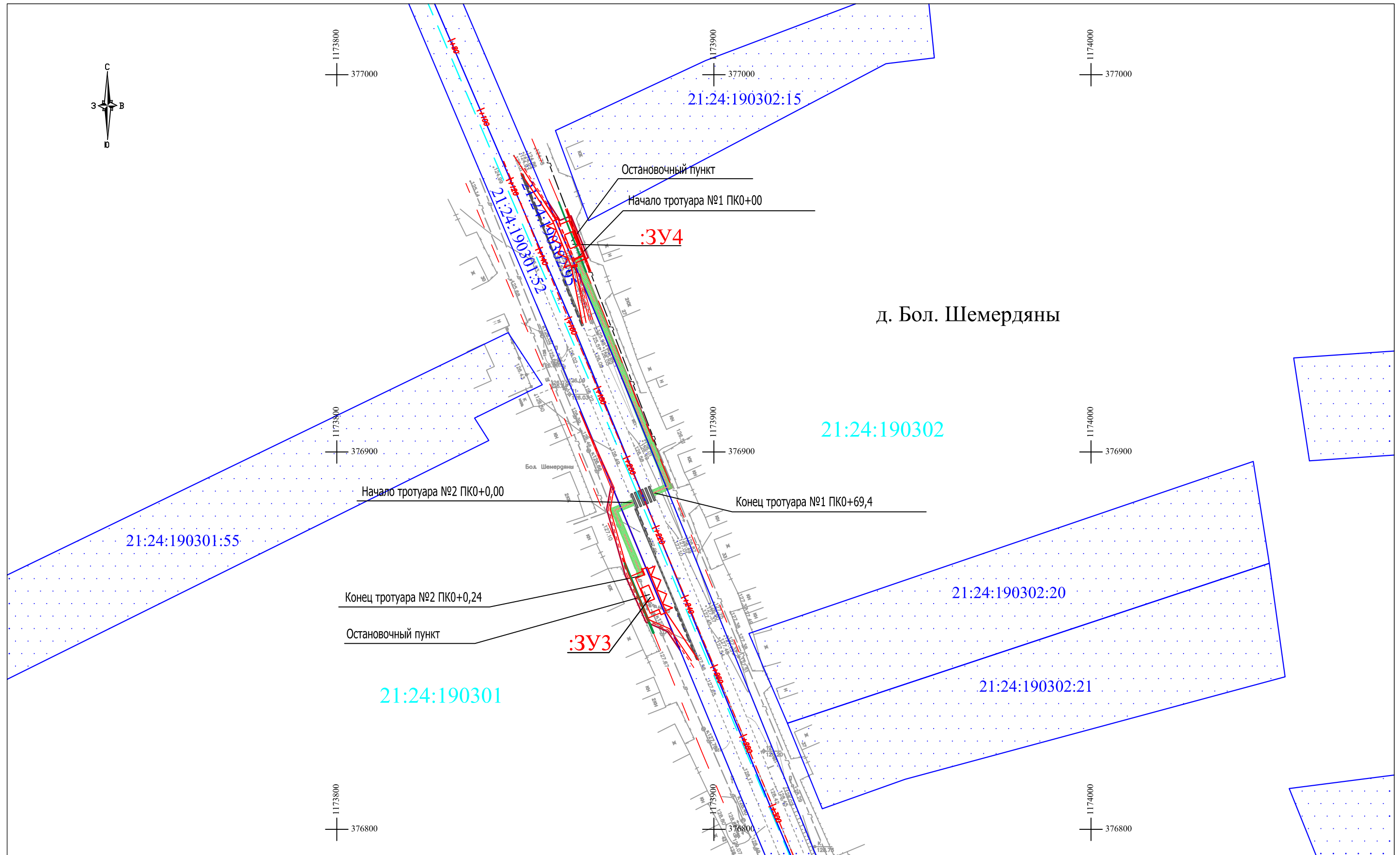
Инв. № подл.	Подпись и дата	Взам. инв. №

Изм.	Колуч.	Лист	№ док.	Подпись	Дата

100-220/18 ПМТ

Лист

4

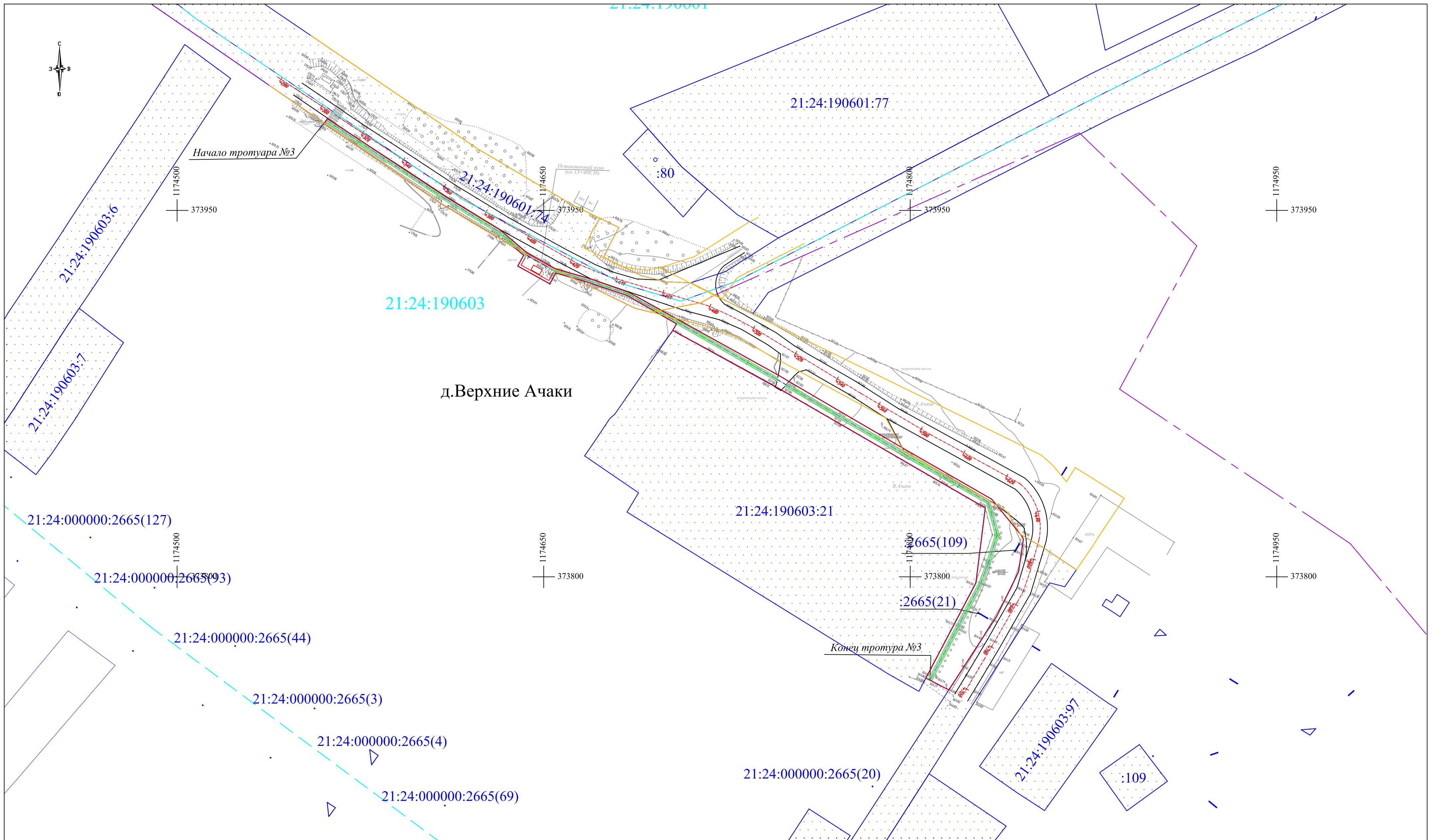


д. Бол. Шемердяны

Условные обозначения

- проектируемая граница зоны планируемого размещения линейного объекта
- проектируемая ось тротуара
- граница земельных участков по данным ЕГРН
- проектируемая пешеходная дорожка
- :56 обозначение номеров земельных участков, сведения о которых внесены в ЕГРН
- 21:24:190301 обозначение номера кадастрового квартала
- конструктивные элементы проектируемого объекта
- границы кадастровых кварталов
- граница субъекта, МО, село Большие Шемердяны Большешемердянского сельского поселения Ядринского района ЧР
- граница полосы отвода

						100-220/18 пмт
						объект "Строительство остановочных пунктов и тротуаров на автомобильной дороге Ядрин- Николаевское - Новые Атаи в с. Большие Шемердяны на участке км 10+155 (слева, справа) и в д. Верхние Ачаки на участке км 13+470 (справа) в Ядринском районе Чувашской Республики "
Изм.	Кол. уч	Лист	№ док	Подпись	Дата	
Директор		Афанасьев				Проект межевания территории. Материалы по обоснованию
Н. контр		Фирсов				
Разработал		Гаврилов				Схема границ существующих земельных участков М 1:1000
						ООО "ЗЕМЛЯ" 2018 г.

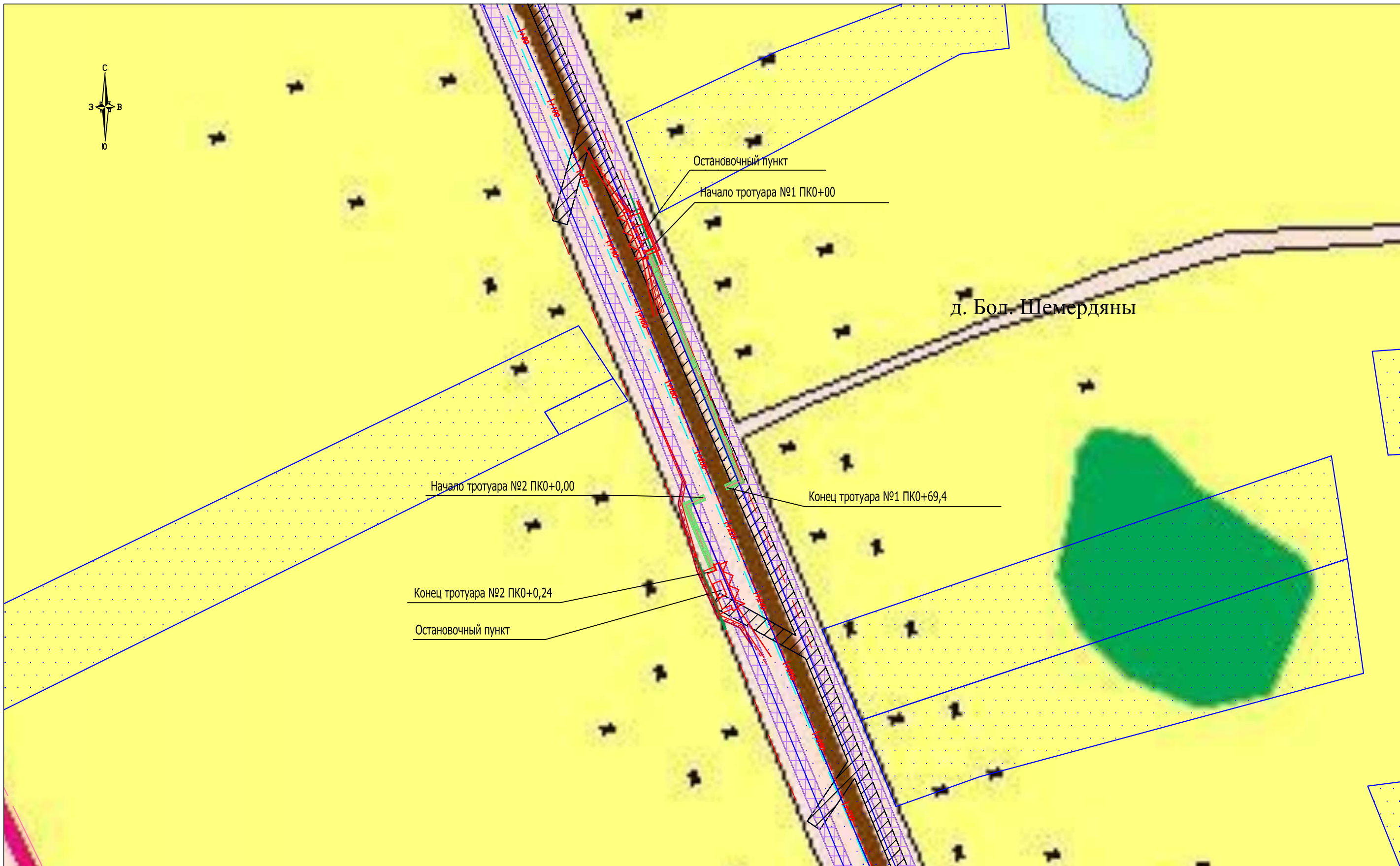
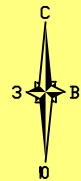


д.Верхние Ачаки

Условные обозначения

- проектируемая граница зоны планируемого размещения линейного объекта
- проектируемая ось тротуара
- граница земельных участков по данным ЕГРН
- проектируемая пешеходная дорожка
- :56 обозначение номеров земельных участков, сведения о которых внесены в ЕГРН
- конструктивные элементы проектируемого объекта
- границы кадастровых кварталов
- граница субъекта, МО, д. Верхние Ачаки Большешемердянского сельского поселения Ядринского района Ч Р
- граница полосы отвода
- 21:24:190301 обозначение номера кадастрового квартала

						100-220/18 пмт			
						объект "Строительство остановочных пунктов и тротуаров на автомобильной дороге Ядрин-Николаевское - Новые Атаи в с. Большие Шемердяны на участке км 10+155 (слева, справа) и в д. Верхние Ачаки на участке км 13+470 (справа) в Ядринском районе Чувашской Республики"			
Изм.	Кол. уч.	Лист	№ док.	Подпись	Дата	Проект межевания территории. Материалы по обоснованию	Стадия	Лист	Листов
Директор		Афанасьев					П	2	6
Н. контр.		Фирсов				Схема границ существующих земельных участков М 1:1000	ООО "ЗЕМЛЯ" 2018 г.		
Разработал		Гаврилов							

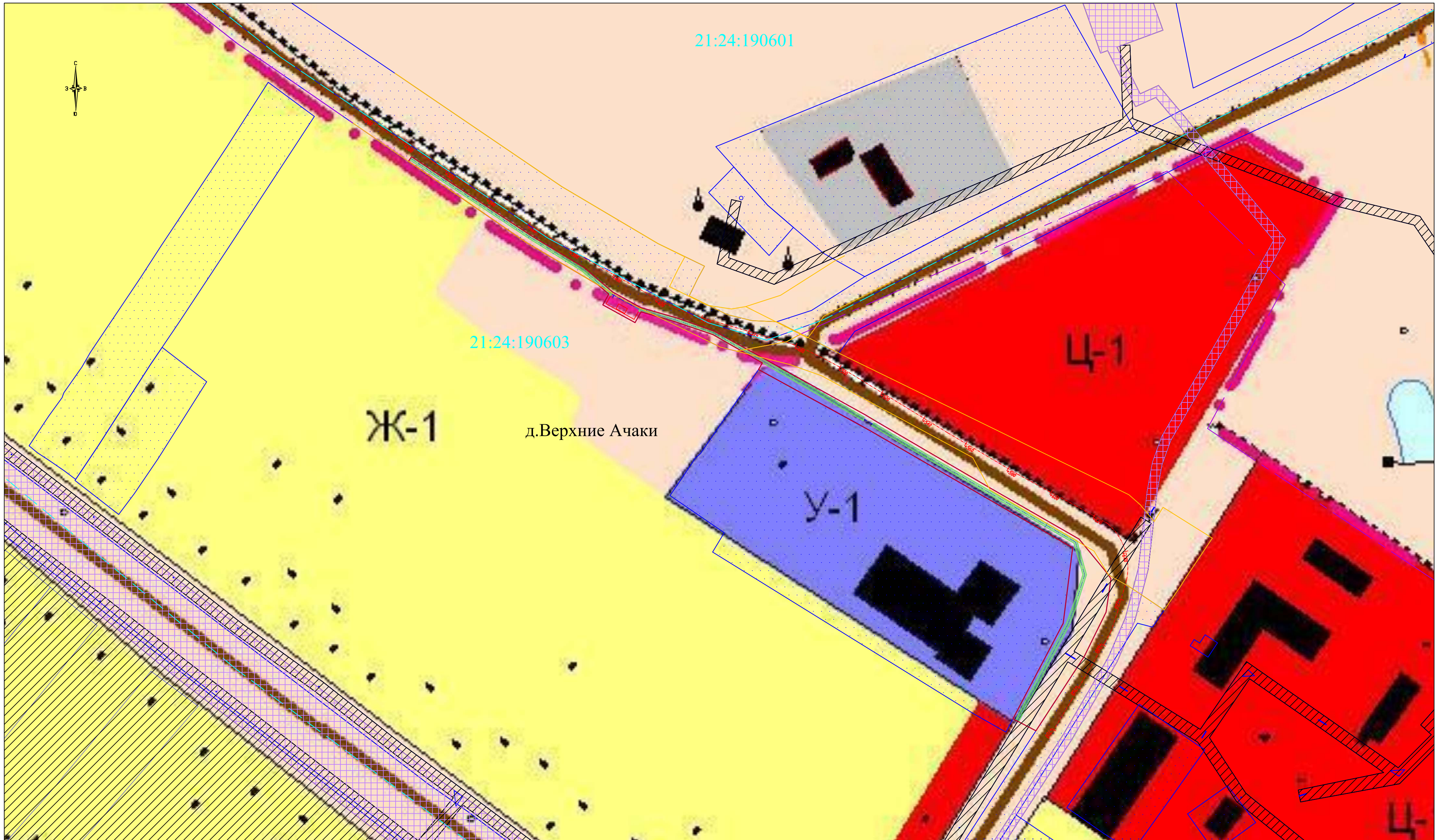


Условные обозначения

- проектируемая граница зоны планируемого размещения линейного объекта
- проектируемая ось тротуара
- граница земельных участков по данным ЕГРН
- Ж-1 зона индивидуальной жилой застройки (1-3 этажа)
- проектируемая пешеходная дорожка
- конструктивные элементы проектируемого объекта
- границы кадастровых кварталов
- граница полосы отвода

- граница субъекта, МО, село Большие Шемердяны Большешемердянского сельского поселения Ядринского района ЧР
- Зона с особыми условиями использования территории (охранная зона объекта производственно-технологического комплекса - воздушной линии электропередачи 10 кВ ПС "Кукшумская" ВЛ-10 кВ №12 "В. Ачаки") (21.24.2.40)
- Границы охранной зоны производственно-технологического комплекса - газораспределительных сетей и сооружений Ядринского района Чувашской Республики от АГРС с, Чиганары (инвентарный номер - 24-4) (21.24.2.56)

						100-220/18 пмт			
						объект "Строительство остановочных пунктов и тротуаров на автомобильной дороге Ядрин- Николаевское - Новые Атаи в с. Большие Шемердяны на участке км 10+155 (слева, справа) и в д. Верхние Ачаки на участке км 13+470 (справа) в Ядринском районе Чувашской Республики "			
Изм.	Кол. уч	Лист	№ док	Подпись	Дата	Проект межевания территории. Материалы по обоснованию	Стадия	Лист	Листов
Директор	Афанасьев						П	3	6
Н. контр	Фирсов					Схема границ зон с особыми условиями использования территорий М 1:1000	ООО "ЗЕМЛЯ"		
Разработал	Гаврилов						2018 г.		



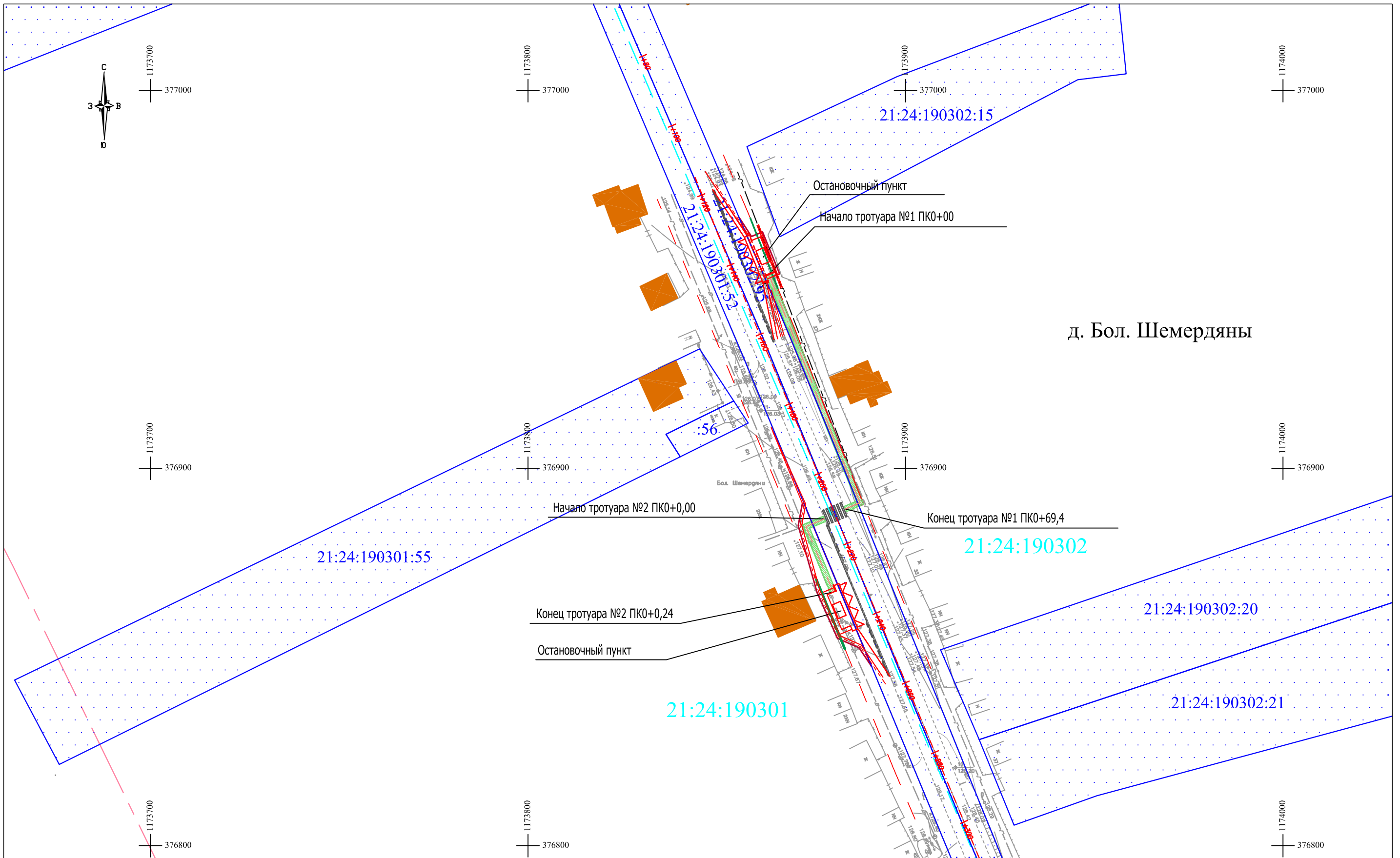
Условные обозначения

- проектируемая граница зоны планируемого размещения линейного объекта
- проектируемая ось тротуара
- граница земельных участков по данным ЕГРН
- Ж-1 зона индивидуальной жилой застройки (1-3 этажа)
- проектируемая пешеходная дорожка
- конструктивные элементы проектируемого объекта

- граница субъекта, МО, д. Верхние Ачаки Большешемердянского сельского поселения Ядринского района ЧР
- зона с особыми условиями использования территории (охранная зона объекта производственно-технологического комплекса - воздушной линии электропередачи 10 кВ ПС "Кукшумская" ВЛ-10 кВ №12 "В. Ачаки") (21.24.2.40)
- границы охранной зоны производственно-технологического комплекса - газораспределительных сетей и сооружений Ядринского района Чувашской Республики от АГРС с. Чиганары (инвентарный номер - 24-4) (21.24.2.56)
- границы кадастровых кварталов
- существующая полоса отвода

Изм.	Кол. уч.	Лист	№ док.	Подпись	Дата
Директор		Афанасьев			
Н. контр.		Фирсов			
Разработал		Гаврилов			

100-220/18 пмт				
объект "Строительство остановочных пунктов и тротуаров на автомобильной дороге Ядрин-Николаевское - Новые Атаи в с. Большие Шемердяны на участке км 10+155 (слева, справа) и в д. Верхние Ачаки на участке км 13+470 (справа) в Ядринском районе Чувашской Республики"				
Проект межделия территории. Материалы по обоснованию		Стадия	Лист	Листов
		П	4	6
Схема границ зон с особыми условиями использования территорий М 1:1000		ООО "ЗЕМЛЯ" 2018 г.		

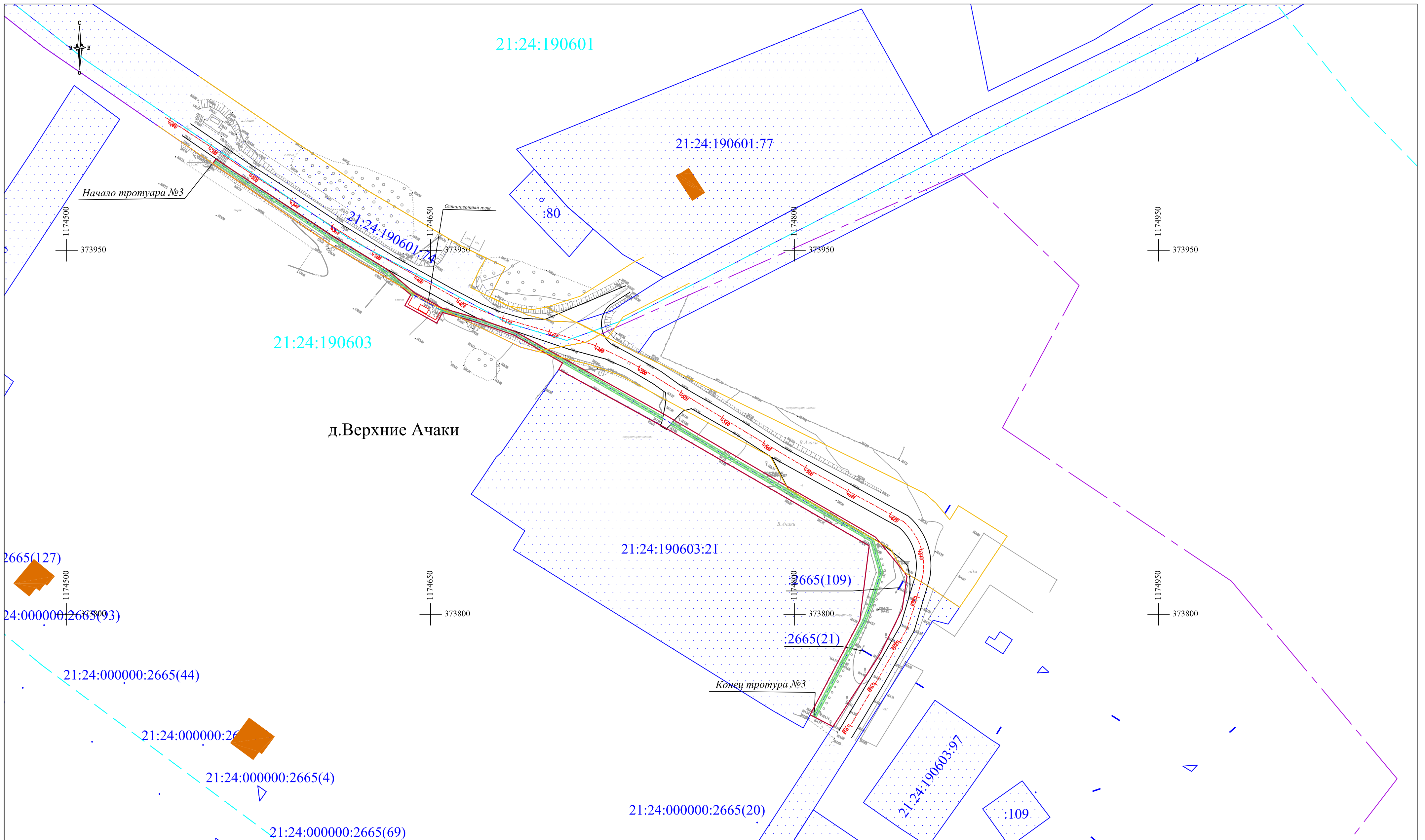


д. Бол. Шемердяны

Условные обозначения

- проектируемая граница зоны планируемого размещения линейного объекта
- проектируемая ось тротуара
- граница земельных участков по данным ЕГРН
- проектируемая пешеходная дорожка
- существующие объекты капитального строительства
- :29 обозначение номеров земельных участков, сведения о которых внесены в ЕГРН
- 21:24:190301 обозначение номера кадастрового квартала
- конструктивные элементы проектируемого объекта
- границы кадастровых кварталов
- граница субъекта, МО, село Большие Шемердяны Большешемердянского сельского поселения Ядринского района ЧР
- граница полосы отвода

						100-220/18 пмт			
						объект "Строительство остановочных пунктов и тротуаров на автомобильной дороге Ядрин- Николаевское - Новые Атаи в с. Большие Шемердяны на участке км 10+155 (слева, справа) и в д. Верхние Ачаки на участке км 13+470 (справа) в Ядринском районе Чувашской Республики "			
Изм.	Кол. уч	Лист	№ док	Подпись	Дата	Проект межевания территории. Материалы по обоснованию	Стадия	Лист	Листов
Директор	Афанасьев						П	5	6
Н. контр	Фирсов					Схема местоположения существующих объектов капитального строительства М 1:1000	ООО "ЗЕМЛЯ"		
Разработал	Гаврилов						2018 г.		



д.Верхние Ачаки

Условные обозначения

- | | | | |
|--|---|--|---|
| | проектируемая граница зоны планируемого размещения линейного объекта | | конструктивные элементы проектируемого объекта |
| | граница земельных участков по данным ЕГРН | | границы кадастровых кварталов |
| | проектируемая пешеходная дорожка | | граница субъекта, МО, д. Верхние Ачаки Большешемердянского сельского поселения Ядринского района ЧР |
| | существующие объекты капитального строительства | | граница полосы отвода |
| | обозначение номеров земельных участков, сведения о которых внесены в ЕГРН | | обозначение номера кадастрового квартала |
| | | | проектируемая ось тротуара |

					100-220/18 пмт					
					объект "Строительство остановочных пунктов и тротуаров на автомобильной дороге Ядрин-Николаевское - Новые Атаи в с. Большие Шемердяны на участке км 10+155 (слева, справа) и в д. Верхние Ачаки на участке км 13+470 (справа) в Ядринском районе Чувашской Республики"					
Изм.	Кол. уч.	Лист	№ док.	Подпись	Дата	Проект межевания территории. Материалы по обоснованию		Стадия	Лист	Листов
Директор		Афанасьев						П	6	6
Н. контр.		Фирсов				Схема местоположения существующих объектов капитального строительства М 1:1000		ООО "ЗЕМЛЯ" 2018 г.		
Разработал		Гаврилов								