

Раздел 3. Материалы по обоснованию проекта планировки территории. Графическая часть.

Инв. № подл.	Подпись и дата	Взам. инв. №

Изм.	Колуч.	Лист	№ док.	Подпись	Дата








100-220/18 ППТ

Лист

4



Условные обозначения

- | | | | |
|---|--|--|---|
|  | проектируемая граница зоны планируемого размещения линейного объекта |  | граница субъекта, МО, село Большие Шемердяны Большешемердянского сельского поселения Ядринского района ЧР |
|  | проектируемая ось тротуара |  | существующая полоса отвода |
|  | проектируемая пешеходная дорожка | | |
|  | конструктивные элементы проектируемого объекта | | |
|  | границы кадастровых кварталов | | |

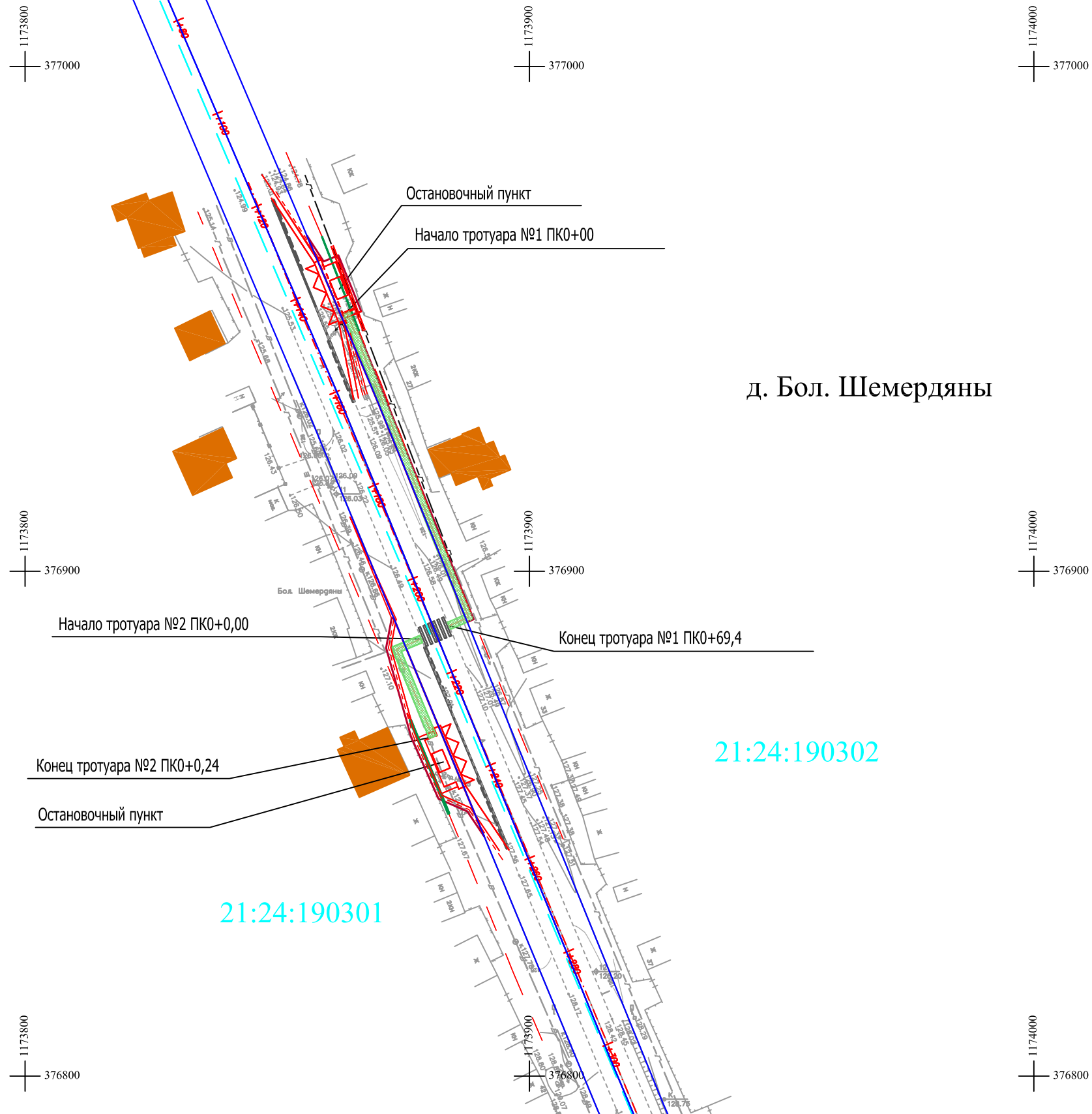
						100-220/18 ппт			
						объект "Строительство остановочных пунктов и тротуаров на автомобильной дороге Ядрин- Николаевское - Новые Атаи в с. Большие Шемердяны на участке км 10+155 (слева, справа) и в д. Верхние Ачаки на участке км 13+470 (справа) в Ядринском районе Чувашской Республики "			
Изм.	Кол. уч	Лист	№ док	Подпись	Дата	Проект планировки территории Материалы по обоснованию	Стадия	Лист	Листов
Директор	Афанасьев						П	1	12
Н. контр	Фирсов					Схема расположения элементов планировочной структуры М 1:1000	ООО "ЗЕМЛЯ"		
Разработал	Гаврилов						2018 г.		



Условные обозначения

- проектируемая граница зоны планируемого размещения линейного объекта
- проектируемая ось тротуара
- проектируемая пешеходная дорожка
- конструктивные элементы проектируемого объекта
- границы кадастровых кварталов
- граница субъекта, МО, д. Верхние Ачаки Большешемердянского сельского поселения Ядринского района ЧР
- существующая полоса отвода

											100-220/18 ппг
							объект "Строительство остановочных пунктов и тротуаров на автомобильной дороге Ядрин- Николаевское - Новые Атаи в с. Большие Шемердяны на участке км 10+155 (слева, справа) и в д. Верхние Ачаки на участке км 13+470 (справа) в Ядринском районе Чувашской Республики "				
Изм.	Кол. уч	Лист	№ док	Подпись	Дата						
		Директор	Афанасьев			Проект планировки территории. Материалы по обоснованию		Стадия	Лист	Листов	
		Н. контр	Фирсов					П	2	12	
		Разработал	Гаврилов			<i>Схема расположения элементов планировочной структуры</i> <i>М 1:1500</i>		ООО "ЗЕМЛЯ" 2018 г.			



д. Бол. Шемердяны

21:24:190302

21:24:190301

Условные обозначения

- проектируемая граница зоны планируемого размещения линейного объекта
- проектируемая ось тротуара
- проектируемая пешеходная дорожка
- существующие объекты капитального строительства
- граница полосы отвода
- конструктивные элементы проектируемого объекта
- границы кадастровых кварталов
- граница субъекта, МО, село Большие Шемердяны Большешемердянского сельского поселения Ядринского района ЧР

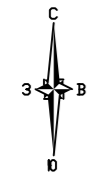
						100-220/18 ппТ
						объект "Строительство остановочных пунктов и тротуаров на автомобильной дороге Ядрин- Николаевское - Новые Атаи в с. Большие Шемердяны на участке км 10+155 (слева, справа) и в д. Верхние Ачаки на участке км 13+470 (справа) в Ядринском районе Чувашской Республики "
Изм.	Кол. уч	Лист	№ док	Подпись	Дата	
Директор		Афанасьев				Проект планировки территории. Материалы по обоснованию
Н. контр		Фирсов				
Разработал		Гаврилов				Схема использования территории в период подготовки проекта планировки территории М 1:1000
						ООО "ЗЕМЛЯ" 2018 г.

Стадия	Лист	Листов
П	3	12

21:24:190601

21:24:190603

д.Верхние Ачаки



1174500
373950

1174800
373950

1174950
373950

1174500
373800

1174650
373800

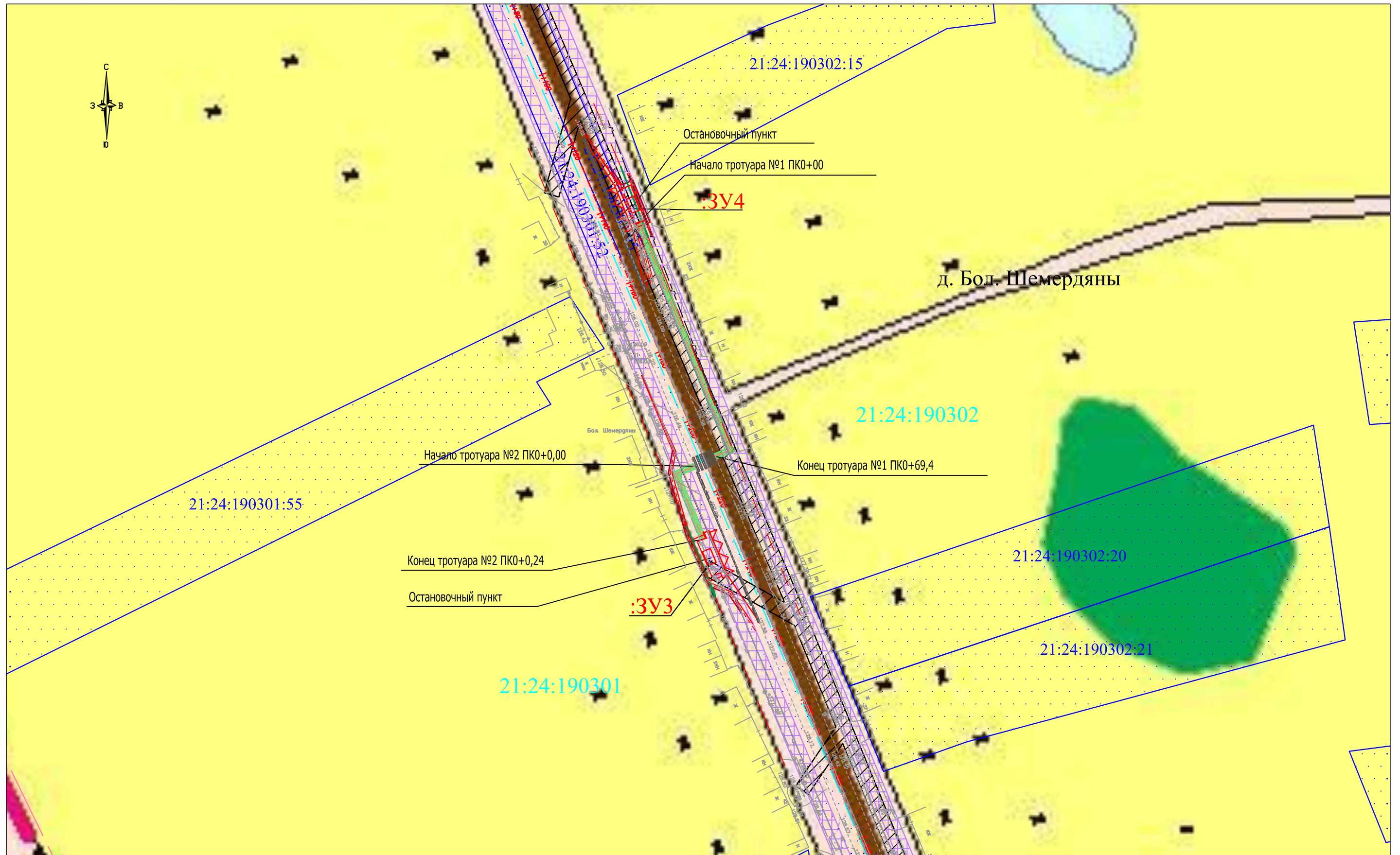
1174800
373800

1174950
373800

Условные обозначения

- проектируемая граница зоны планируемого размещения линейного объекта
- проектируемая ось тротуара
- проектируемая пешеходная дорожка
- существующие объекты капитального строительства
- конструктивные элементы проектируемого объекта
- границы кадастровых кварталов
- граница субъекта, МО, д. Верхние Ачаки Большешемердянского сельского поселения Ядринского района Ч Р
- граница полосы отвода

						100-220/18 ппг			
						объект "Строительство остановочных пунктов и тротуаров на автомобильной дороге Ядрин-Николаское - Новые Атаи в с. Большие Шемердяны на участке км 10+155 (слева, справа) и в д. Верхние Ачаки на участке км 13+470 (справа) в Ядринском районе Чувашской Республики"			
Изм.	Кол. уч.	Лист	№ док	Подпись	Дата	Проект планировки территории. Материалы по обоснованию	Стадия	Лист	Листов
Директор		Афанасьев					П	4	12
Н. контр.		Фирсов							
Разработал		Гаврилов				Схема использования территории в период подготовки проекта планировки территории М 1:1000	ООО "ЗЕМЛЯ" 2018 г.		

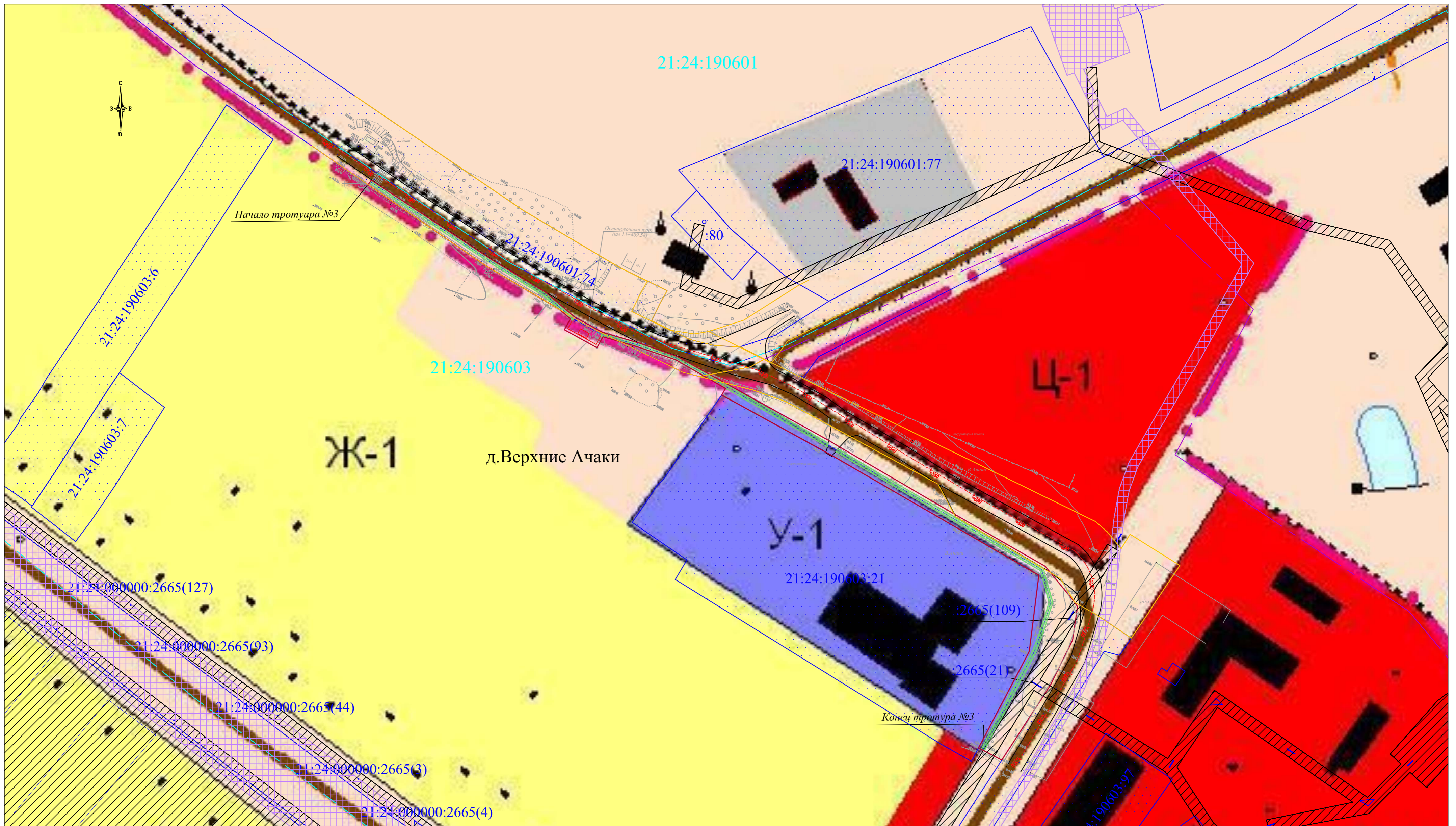


Условные обозначения

- проектируемая граница зоны планируемого размещения линейного объекта
- проектируемая ось тротуара
- граница земельных участков по данным ЕГРН
- Ж-1 зона индивидуальной жилой застройки (1-3 этажа)
- проектируемая пешеходная дорожка
- конструктивные элементы проектируемого объекта
- границы кадастровых кварталов
- граница полосы отвода

- граница субъекта, МО, село Большие Шемердяны Большешемердянского сельского поселения Ядринского района ЧР
- Зона с особыми условиями использования территории (охранная зона объекта производственно-технологического комплекса - воздушной линии электропередачи 10 кВ ПС "Кукшумская" ВЛ-10 кВ №12 "В. Ачаки") (21.24.2.40)
- Границы охранной зоны производственно-технологического комплекса - газораспределительных сетей и сооружений Ядринского района Чувашской Республики от АГРС с, Чиганары (инвентарный номер - 24-4) (21.24.2.56)

						100-220/18 ппт				
						объект "Строительство остановочных пунктов и тротуаров на автомобильной дороге Ядрин- Николаевское - Новые Атаи в с. Большие Шемердяны на участке км 10+155 (слева, справа) и в д. Верхние Ачаки на участке км 13+470 (справа) в Ядринском районе Чувашской Республики "				
Изм.	Кол. уч	Лист	№ док	Подпись	Дата	Проект планировки территории. Материалы по обоснованию		Стадия	Лист	Листов
		Директор		Афанасьев		П		5	12	
		Н. контр		Фирсов		Схема границ зон с особыми условиями использования территорий М 1:1000		ООО "ЗЕМЛЯ" 2018 г.		
		Разработал		Гаврилов						



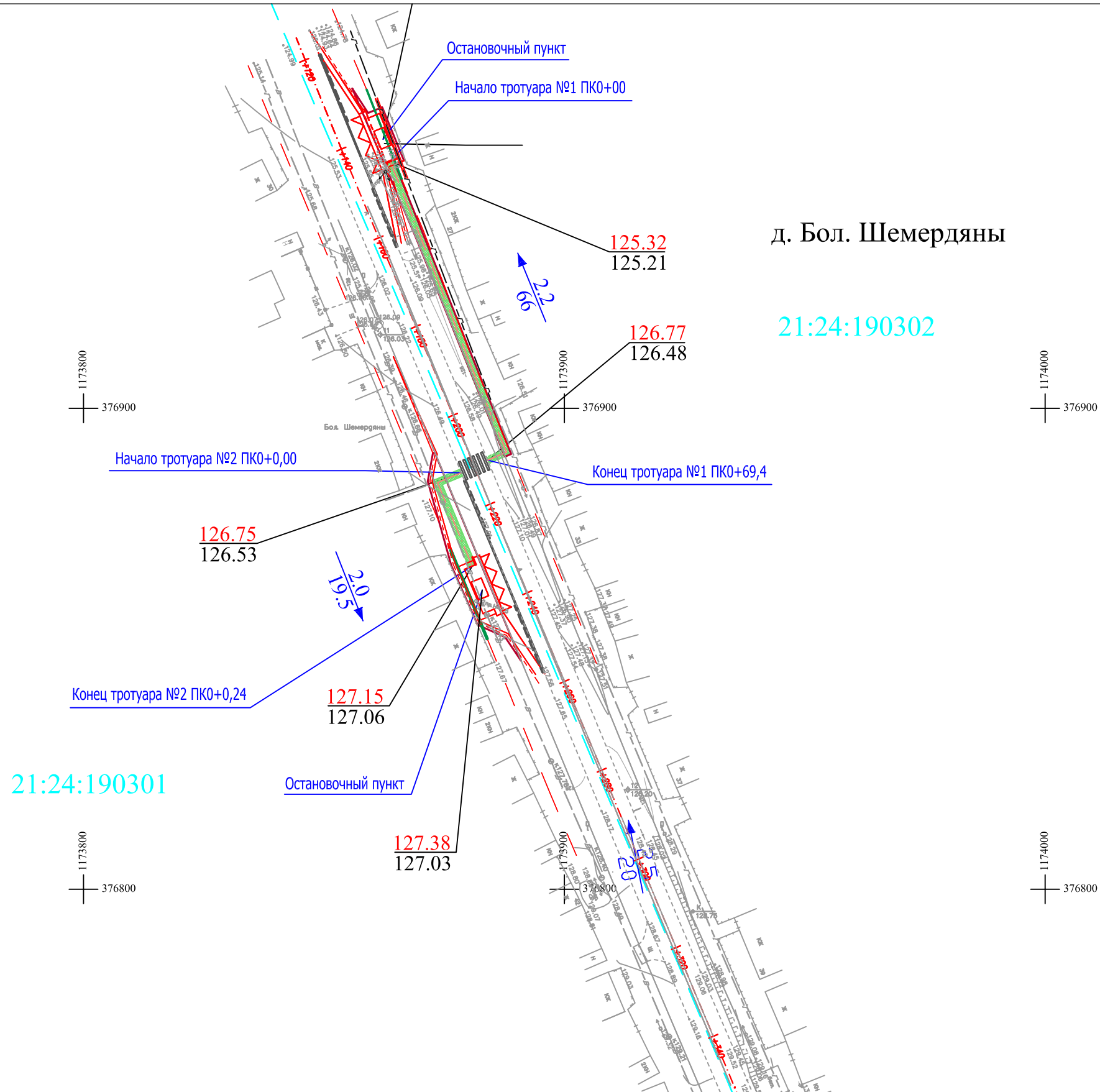
Условные обозначения

- проектируемая граница зоны планируемого размещения линейного объекта
- проектируемая ось тротуара
- граница земельных участков по данным ЕГРН
- Ж-1 зона индивидуальной жилой застройки (1-3 этажа)
- проектируемая пешеходная дорожка
- конструктивные элементы проектируемого объекта
- границы кадастровых кварталов

- граница субъекта, МО, д. Верхние Ачаки Большешемердянского сельского поселения Ядринского района ЧР
- Зона с особыми условиями использования территории (охранная зона объекта производственно-технологического комплекса - воздушной линии электропередачи 10 кВ ПС "Кукшумская" ВЛ-10 кВ №12 "В. Ачаки") (21.24.2.40)

- граница полосы отвода
- границы охранной зоны производственно-технологического комплекса - газораспределительных сетей и сооружений Ядринского района Чувашской Республики от АГРС с. Чиганары (инвентарный номер - 24-4) (21.24.2.56)

					100-220/18 ппг					
					объект "Строительство остановочных пунктов и тротуаров на автомобильной дороге Ядрин-Николаевское - Новые Атаи в с. Большие Шемердяны на участке км 10+155 (слева, справа) и в д. Верхние Ачаки на участке км 13+470 (справа) в Ядринском районе Чувашской Республики"					
Изм.	Кол. уч.	Лист	№ док.	Подпись	Дата	Проект планировки территории. Материалы по обоснованию		Стадия	Лист	Листов
Директор		Афанасьев						П	6	12
Н. контр.		Фирсов								
Разработал		Гаврилов				Схема границ зон с особыми условиями использования территорий М 1:1000		ООО "ЗЕМЛЯ" 2018 г.		



д. Бол. Шемердяны

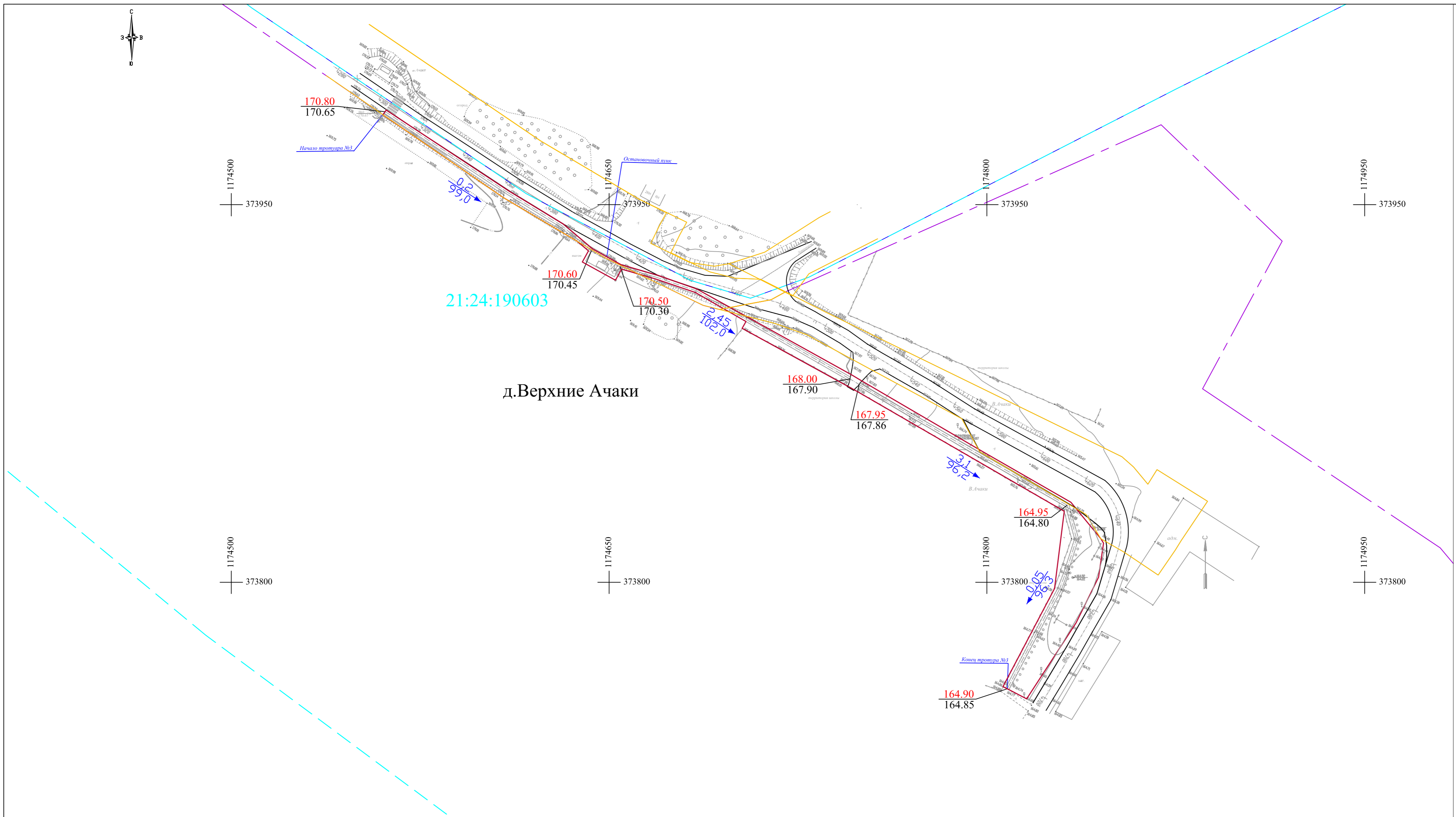
21:24:190302

21:24:190301

Условные обозначения

- проектируемая граница зоны планируемого размещения линейного объекта
- проектируемая пешеходная дорожка
- граница полосы отвода
- $\frac{1.3}{191.7}$ Уклон в %
Направление уклона
Расстояние в метрах
- $\frac{153.59}{153.55}$ Проектная отметка
Фактическая отметка земли
- границы кадастровых кварталов
- граница субъекта, МО, д. Большие Шемердяны Большешемердянского сельского поселения Ядринского района ЧР

						100-220/18 ППТ			
						объект "Строительство остановочных пунктов и тротуаров на автомобильной дороге Ядрин- Николаевское - Новые Атаи в с. Большие Шемердяны на участке км 10+155 (слева, справа) и в д. Верхние Ачаки на участке км 13+470 (справа) в Ядринском районе Чувашской Республики "			
Изм.	Кол. уч	Лист	№ док	Подпись	Дата				
Директор	Афанасьев					Проект планировки территории. Материалы по обоснованию	Стадия	Лист	Листов
Н. контр	Фирсов						П	7	12
Разработал	Гаврилов					<i>Схема вертикальной планировки и инженерной подготовки территории</i> М 1:1000	ООО "ЗЕМЛЯ"		
							2018 г.		



Условные обозначения

- проектируемая граница зоны планируемого размещения линейного объекта
- 1.3 Уклон в %
- 191.7 ▶ Направление уклона
- 153.59 Проектная отметка
- 153.55 Фактическая отметка земли
- границы кадастровых кварталов
- - - граница субъекта, МО, д. Верхние Ачаки
- - - Большешемердянского сельского поселения Ядринского района Ч Р

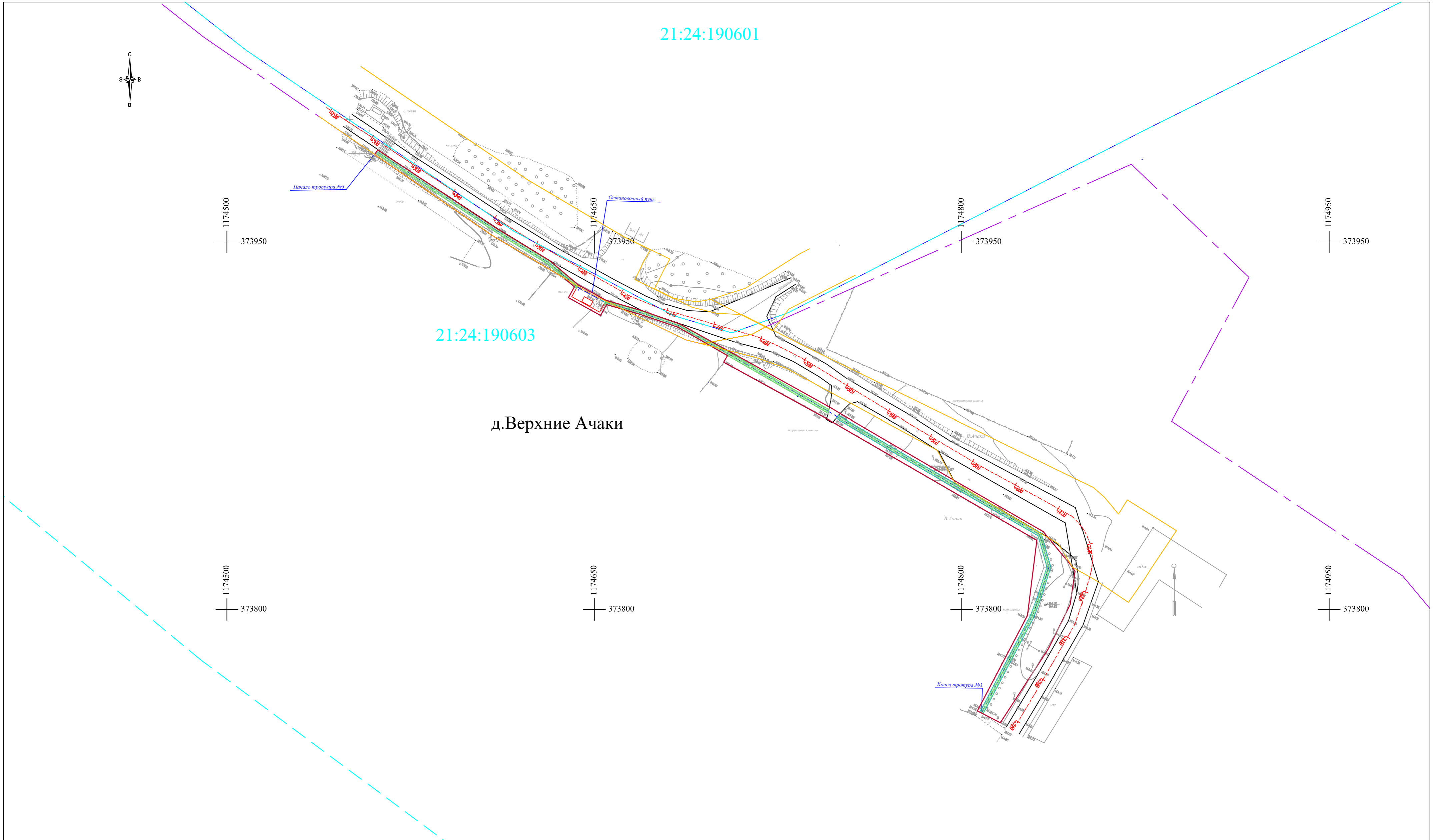
- проектируемая пешеходная дорожка
- существующая полоса отвода

						100-220/18 ппг				
						объект "Строительство остановочных пунктов и тротуаров на автомобильной дороге Ядрин- Николаевское - Новые Атаи в с. Большие Шемердяны на участке км 10+155 (слева, справа) и в д. Верхние Ачаки на участке км 13+470 (справа) в Ядринском районе Чувашской Республики "				
Изм.	Кол. уч.	Лист	№ док.	Подпись	Дата	Проект планировки территории. Материалы по обоснованию		Стадия	Лист	Листов
Директор		Афанасьев				П		8	12	
Н. контр.		Фирсов				Схема вертикальной планировки и инженерной подготовки территории М 1:1000		ООО "ЗЕМЛЯ" 2018 г.		
Разработал		Гаврилов								

21:24:190601

21:24:190603

д.Верхние Ачаки



Условные обозначения

- проектируемая граница зоны планируемого размещения линейного объекта
- проектируемая ось тротуара
- проектируемая пешеходная дорожка
- конструктивные элементы проектируемого объекта
- границы кадастровых кварталов
- граница субъекта, МО, д. Верхние Ачаки Большешемердянского сельского поселения Ядринского района Ч Р
- граница полосы отвода

						100-220/18 ппг				
						объект "Строительство остановочных пунктов и тротуаров на автомобильной дороге Ядрин- Николаевское - Новые Ачаки в с. Большие Шемердяны на участке км 10+155 (слева, справа) и в д. Верхние Ачаки на участке км 13+470 (справа) в Ядринском районе Чувашской Республики "				
Изм.	Кол. уч.	Лист	№ док.	Подпись	Дата	Проект планировки территории. Материалы по обоснованию		Стадия	Лист	Листов
Директор				Афанасьев				П	10	12
Н. контр.				Фирсов		Схема конструктивных и планировочных решений М 1:1000		ООО "ЗЕМЛЯ" 2018 г.		
Разработал				Гаврилов						



1173800
377000

1173900
377000

1174000
377000

1173800
376900

1173900
376900

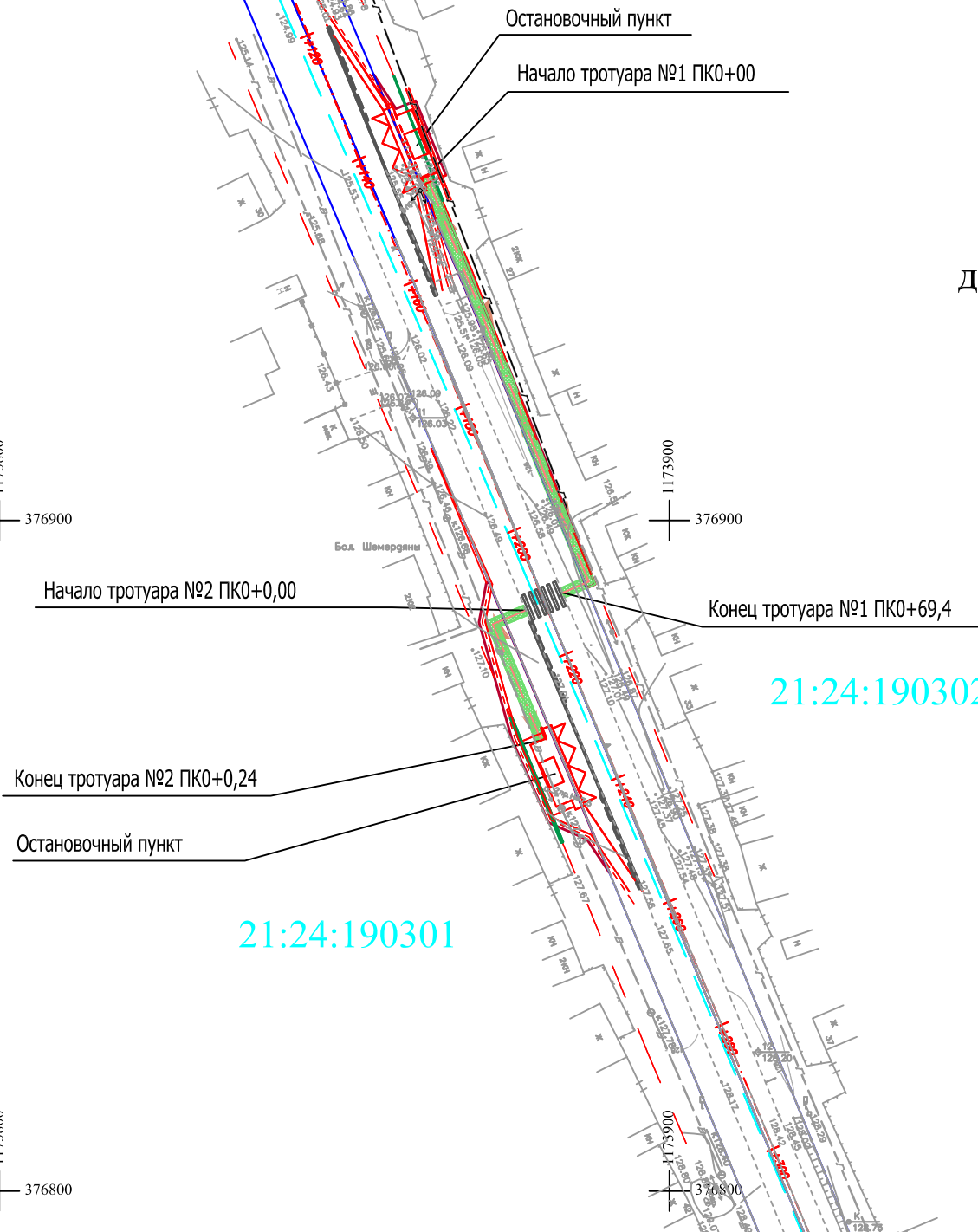
1174000
376900

1173800
376800

1173900
376800

1174000
376800

д. Бол. Шемердяны



Условные обозначения

- | | | | |
|--|--|--|---|
| | проектируемая граница зоны планируемого размещения линейного объекта | | конструктивные элементы проектируемого объекта |
| | проектируемая ось тротуара | | границы кадастровых кварталов |
| | проектируемая пешеходная дорожка | | граница субъекта, МО, село Большие Шемердяны Большешемердянского сельского поселения Ядринского района ЧР |
| | направление движения пешехода | | граница полосы отвода |

						100-220/18 ппт				
						объект "Строительство остановочных пунктов и тротуаров на автомобильной дороге Ядрин- Николаевское - Новые Атаи в с. Большие Шемердяны на участке км 10+155 (слева, справа) и в д. Верхние Ачаки на участке км 13+470 (справа) в Ядринском районе Чувашской Республики "				
Изм.	Кол. уч	Лист	№ док	Подпись	Дата	Проект планировки территории. Материалы по обоснованию		Стадия	Лист	Листов
								П	11	12
Директор		Афанасьев				Схема организации улично-дорожной сети М 1:1000		ООО "ЗЕМЛЯ" 2018 г.		
Н. контр		Фирсов								
Разработал		Гаврилов								

21:24:190601

21:24:190603

д.Верхние Ачаки



1174500
373950

1174650
373950

1174800
373950

1174950
373950

1174500
373800

1174650
373800

1174800
373800

1174950
373800

Условные обозначения

- проектируемая граница зоны планируемого размещения линейного объекта
- проектируемая ось тротуара
- проектируемая пешеходная дорожка
- направление движения пешехода
- конструктивные элементы проектируемого объекта
- границы кадастровых кварталов
- граница субъекта, МО, д. Верхние Ачаки Большешемердянского сельского поселения Ядринского района ЧР
- граница полосы отвода

					100-220/18 ппг
					объект "Строительство остановочных пунктов и тротуаров на автомобильной дороге Ядрин-Николаевское - Новые Атаи в с. Большие Шемердяны на участке км 10+155 (слева, справа) и в д. Верхние Ачаки на участке км 13+470 (справа) в Ядринском районе Чувашской Республики"
Изм.	Кол. уч.	Лист	№ док	Подпись	Дата
Директор		Афанасьев			
Н. контр.		Фирсов			
Разработал		Гаврилов			
Проект планировки территории. Материалы по обоснованию					Стадия Лист Листов П 12 12
Схема организации улично-дорожной сети М 1:1000					ООО "ЗЕМЛЯ" 2018 г.