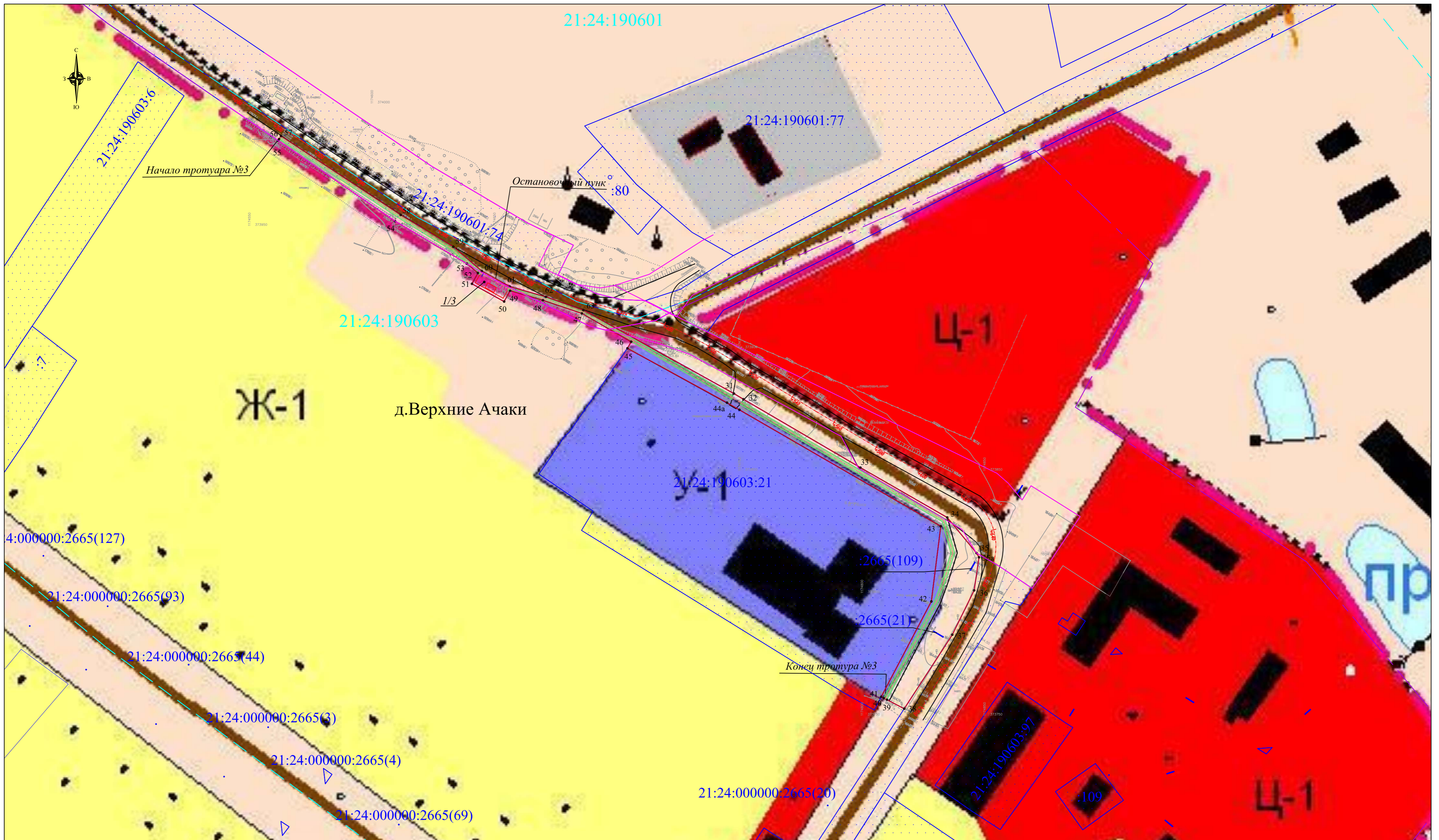


д. Бол. Шемердяны







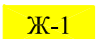

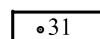


Условные обозначения

- проектируемая граница зоны планируемого размещения линейного объекта
- проектируемая ось тротуара
- граница земельных участков по данным ЕГРН
- Ж-1 зона индивидуальной жилой застройки (1-3 этажа)
- 48 поворотные точки
- проектируемая пешеходная дорожка
- конструктивные элементы проектируемого объекта
- границы кадастровых кварталов
- граница субъекта, МО, село Большие Шемердяны Большешемердянского сельского поселения Ядринского района ЧР
- существующая полоса отвода

						100-220/18 ппт				
						объект "Строительство остановочных пунктов и тротуаров на автомобильной дороге Ядрин- Николаевское - Новые Атаи в с. Большие Шемердяны на участке км 10+155 (слева, справа) и в д. Верхние Ачаки на участке км 13+470 (справа) в Ядринском районе Чувашской Республики "				
Изм.	Кол. уч	Лист	№ док	Подпись	Дата	Проект планировки территории. Основная часть		Стадия	Лист	Листов
Директор								ООО "ЗЕМЛЯ" 2018 г.		
Н. контр										
Разработал						Чертеж границ зон планируемого размещения линейного объекта М 1:1000				



Условные обозначения

- | | |
|--|--|
|  проектируемая граница зоны планируемого размещения линейного объекта |  конструктивные элементы проектируемого объекта |
|  проектируемая ось тротуара |  границы кадастровых кварталов |
|  граница земельных участков по данным ЕГРН |  граница субъекта, МО, д. Верхние Ачаки |
|  Ж-1 зона индивидуальной жилой застройки (1-3 этажа) |  Большешмердянского сельского поселения |
|  31 поворотные точки |  существующая полоса отвода |
|  проектируемая пешеходная дорожка | |

					100-220/18 ппг		
					объект "Строительство остановочных пунктов и тротуаров на автомобильной дороге Ядрин-Николаевское - Новые Атаи в с. Большие Шемердяны на участке км 10+155 (слева, справа) и в д. Верхние Ачаки на участке км 13+470 (справа) в Ядринском районе Чувашской Республики"		
Изм.	Кол. уч.	Лист	№ док.	Подпись	Дата	Проект планировки территории. Основная часть	
						Стадия	Лист
Директор	Афанасьев					П	2
Н. контр.	Фирсов						2
Разработал	Гаврилов					ООО "ЗЕМЛЯ" 2018 г.	
					Чертеж границ зон планируемого размещения линейного объекта М 1:1000		