

Приложение № 11
к решению собрания депутатов
Большесундырского сельского поселения
Ядринского района Чувашской Республики

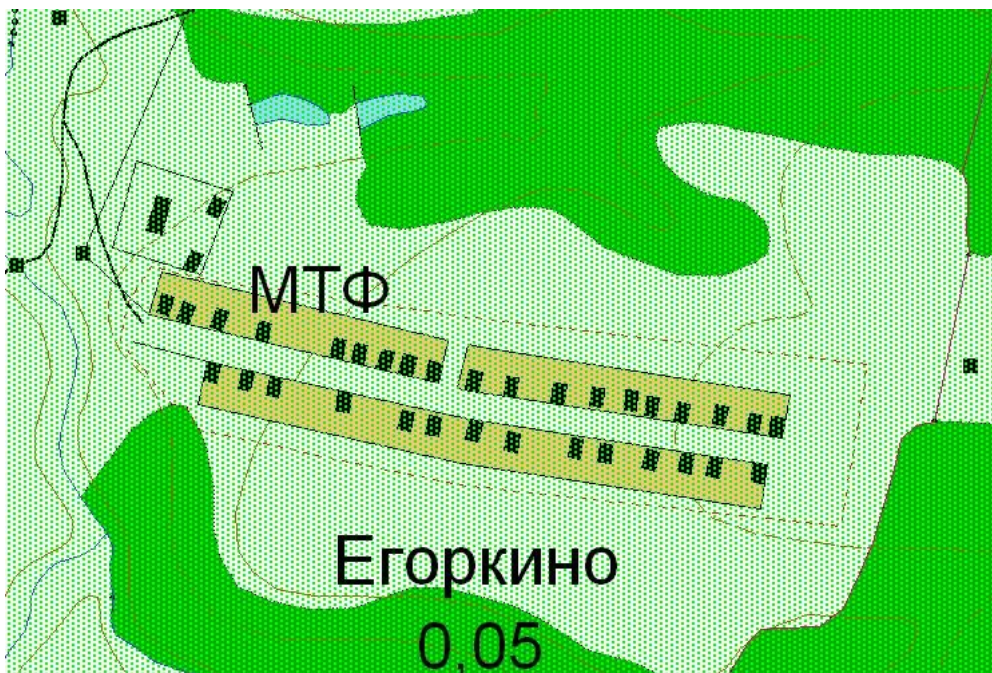
Картографическое описание границ д. Егоркино

Северная граница д. Егоркино проходит в северо-восточном направлении по существующей границе Большесундырского сельского поселения, поворачивает по северной стороне по существующей границе частных домовладений № 31-1 ул. Лесная.

Восточная граница проходит в южном направлении существующей границы Большесундырского сельского поселения, доходит до водозаборной башни, далее проходит вдоль границы частных домовладений № 1-2 ул. Лесная, поворачивает на юг.

Южная граница проходит в юго-западном направлении по существующей границе частных домовладений № 2 №.30 ул. Лесная.

Западная граница проходит в северо - западном направлении существующей границы Большесундырского сельского поселения вдоль огородов до пересечения межселенной дороги между селами д. Малое Кумаркино - Егоркино.



Приложение № 9
к решению собрания депутатов
Большесундырского сельского поселения
Ядринского района Чувашской Республики

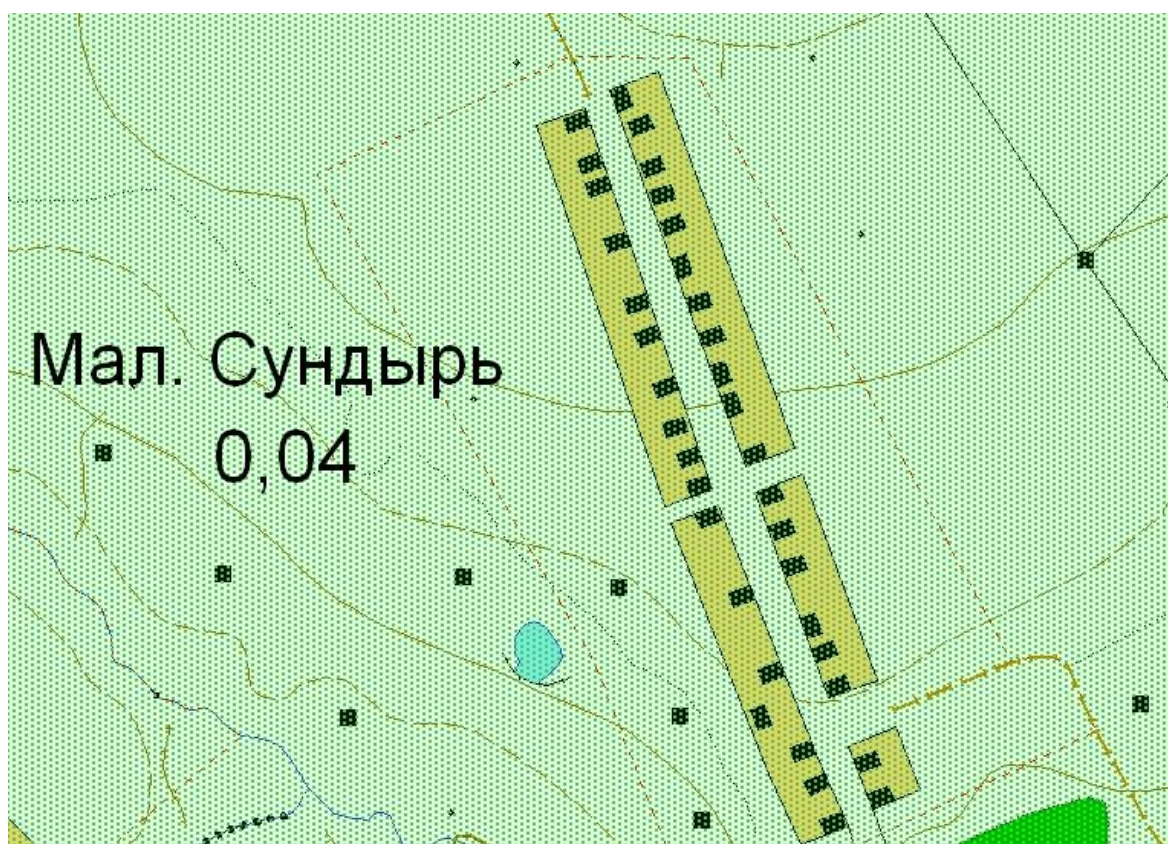
Картографическое описание границ д. Малый Сундырь

Северная граница д. Малый Сундырь проходит в северо-восточном направлении вдоль границ сельскохозяйственных угодий ООО «Большесундырский» и по существующей границе частных домовладений № 1-2 ул. Ветеранов.

Восточная граница проходит в южном направлении вдоль границы сельскохозяйственных угодий ООО «Большесундырский» и по существующей границе частных домовладений № 2 № 40 ул. Ветеранов до пересечения межселенной дорогой Малый Сундырь – Малое Кумаркино.

Южная граница проходит в юго-западном направлении по существующей границе Большесундырского сельского поселения вдоль границ частных домовладений № 40 №.35 ул. Ветеранов.

Западная граница проходит в северо - западном направлении существующей границе частных домовладений № 35 № 1 ул. Ветеранов до пересечения межселенной дороги Большой Сундырь – Малый Сундырь.



Приложение № 5
к решению собрания депутатов
Большесундырского сельского поселения
Ядринского района Чувашской Республики

Картографическое описание границ д. Малое Кумаркино

Северная граница д. Малое Кумаркино проходит в северо-восточном направлении вдоль границ сельскохозяйственных угодий ООО «Большесундырский» и по существующей границе частных домовладений № 3-2 ул. Шоссейная.

Восточная граница проходит в южном направлении вдоль границы сельскохозяйственных угодий ООО «Большесундырский» до пересечения межселенной дорогой Малое Кумаркино – Егоркино и продолжает в южном направлении до водонапорной башни.

Южная граница проходит в юго-западном направлении вдоль границ сельскохозяйственных угодий ООО «Большесундырский» и по существующей границе частных домовладений № 80 №. 73 ул. Шоссейная.

Западная граница проходит вдоль границ сельскохозяйственных угодий ООО «Большесундырский» по границам частных домовладений № 1 ул. Шоссейная, соединяется с северной границей вдоль границы р. Мочкаушка.



Приложение № 17
к решению собрания депутатов
Большесундырского сельского поселения
Ядринского района Чувашской Республики

Картографическое описание границ д. Новая Екатериновка

Северная граница д. Новая Екатериновка проходит в северо-восточном направлении по существующей границе частных домовладений № 1 № 79 ул. Мартьянова.

Восточная граница проходит в южном направлении по существующей границе частных домовладений № 79-30 ул. Мартьянова.

Южная граница проходит в юго-западном направлении по существующей границе частных домовладений № 30 № 20 ул. Мартьянова до пересечения с межселенческой дорогой Выселок № 2 - Новая Екатериновка и рядом с полосой отвода ЛЭП.

Западная граница проходит в северо-западном направлении вдоль существующей границе границам частных домовладений № 2-1 ул. Мартьянова и рядом с полосой отвода ЛЭП.



Приложение № 13
к решению собрания депутатов
Большесундырского сельского поселения
Ядринского района Чувашской Республики

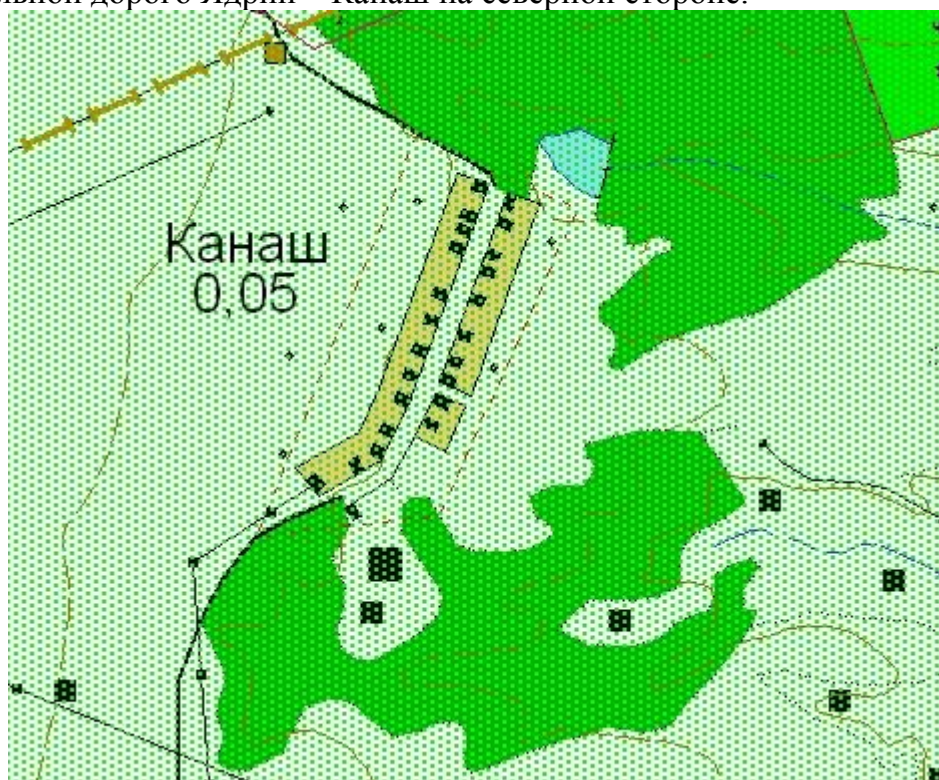
Картографическое описание границ д. Канаш

Северная граница д. Канаш проходит в северо-восточном направлении по существующей границе частных домовладений № 29 №22 ул. Садовая.

Восточная граница проходит в южном направлении по существующей границе частных домовладений № 22 № 4 ул. Садовая, далее до пересечения межселенческой дороги Большой Сундырь-Канаш.

Южная граница проходит в юго-западном направлении вдоль границ частных домовладений № 4 № 1 ул. Садовая.

Западная граница проходит в северо-западном направлении вдоль границ частных домовладений № 1 № 27 ул. Садовая, далее до пересечения автомобильной дороги Ядрин – Канаш на северной стороне.



Приложение № 21
к решению Собрания депутатов
Большесундырского сельского поселения
Ядринского района Чувашской Республики

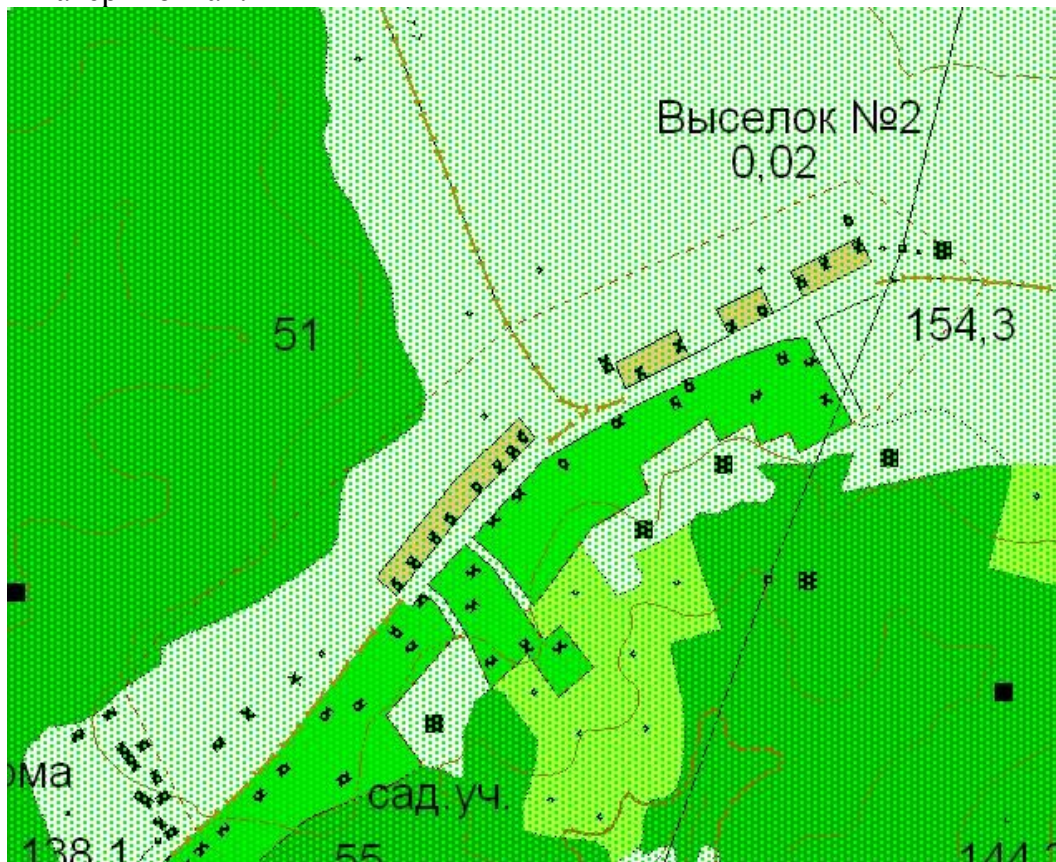
Картографическое описание границ д. Выселок № 2

Северная граница д. Новая Екатериновка проходит в северо-восточном направлении по существующей границе частных домовладений № 10 №17 ул. Братьев Таланцевых.

Восточная граница проходит в южном направлении до пересечения автомобильной дорогой «Сура – Новая Екатериновка».

Южная граница проходит в юго-западном направлении рядом с автомобильной дорогой «Сура – Новая Екатериновка» до развилки, затем по границам огородов частных домовладений № 17 № 1 ул. Братьев Таланцевых.

Западная граница проходит в северо-западном направлении вдоль границ частных домовладений № 1 ул. Братьев Таланцевых и проходит по границе государственного лесного фонда до пересечения автомобильной дороги «Сура - Новая Екатериновка».



Приложение № 1
к решению собрания депутатов
Большесундырского сельского поселения
Ядринского района Чувашской Республики

Картографическое описание границ с. Большой Сундырь

Северная граница с. Большой Сундырь проходит в северо-восточном направлении по существующей границе частных домовладений № 1-37 ул. Советская, доходит до пересечения с ул. Мира и далее проходит по границам частных домовладений

№ 1-18 ул. Мира, Далее доходит до пересечения с ул. Молодежная.

Восточная граница проходит в южном направлении существующей границы частных домовладений № 1-24 ул. Молодежная доходит до пересечения ул. Колхозная.

Южная граница проходит в юго-западном направлении по существующей границе частных домовладений № 1-52 ул. Колхозная и вдоль границ сельскохозяйственных угодий ООО «Большесундырский».

Западная граница проходит по существующей границе частных домовладений № 57-1 ул. Кооперативная и № 1-17 ул. Советская в северо-западном направлении и вдоль границ сельскохозяйственных угодий ООО «Большесундырский» и доходит до пересечения автомобильной дороги «Сура - Большой Сундырь».



Приложение № 15
к решению собрания депутатов
Большесундырского сельского поселения
Ядринского района Чувашской Республики

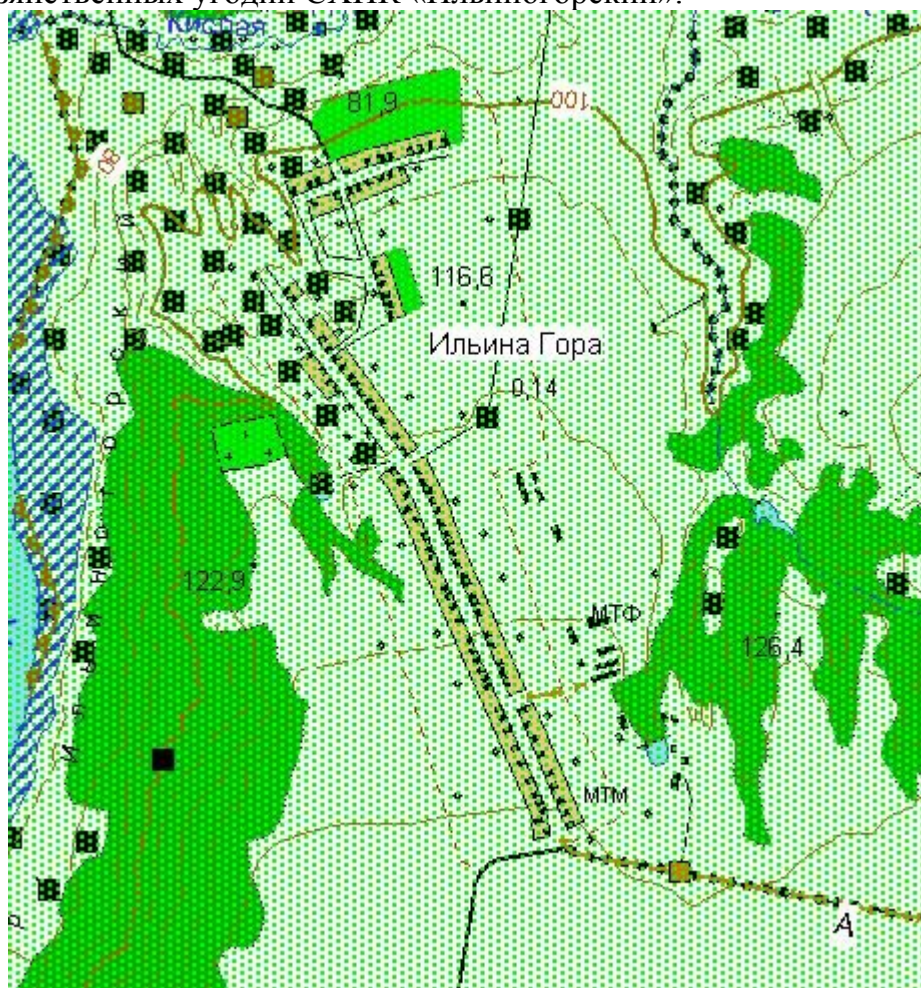
Картографическое описание границ с. Ильина Гора

Северная граница с. Ильина Гора проходит в северо-восточном направлении по существующей границе частных домовладений № 1-19 ул. Зеленая вдоль границ сельскохозяйственных угодий СХПК «Ильиногорский».

Восточная граница проходит в южном направлении по существующей границе частных домовладений № 66-8 ул. Мира и вдоль границ сельскохозяйственных угодий СХПК «Ильиногорский».

Южная граница проходит вдоль границ сельскохозяйственных угодий СХПК «Ильиногорский» и по границе частных домовладений № 8-1 ул. Мира, пересекая автомобильную дорогу «Сура – Ильина Гора».

Западная граница проходит в северо-западном направлении по существующей границе частных домовладений №1-67 ул. Мира и вдоль границ сельскохозяйственных угодий СХПК «Ильиногорский».



Приложение № 3
к решению собрания депутатов
Большесундырского сельского поселения
Ядринского района Чувашской Республики

Картографическое описание границ д. Талой

Северная граница д. Талой по ул. Октябрьская проходит вдоль границ частных домовладений № 1-16 ул. Октябрьская до пересечения межселенческой дороги Талой – Большой Сундырь, проходя дорогу, граница продолжается вдоль частных домовладений № 16-25 ул. Октябрьская

Восточная граница проходит вдоль границы частных домовладений № 25-32 ул. Октябрьская в южном направлении и границ сельскохозяйственных угодий ООО «Большесундырский».

Южная граница проходит в юго-западном направлении по существующей границе огородов № 32-41 ул. Октябрьская до пересечения межселенческой дорогой.

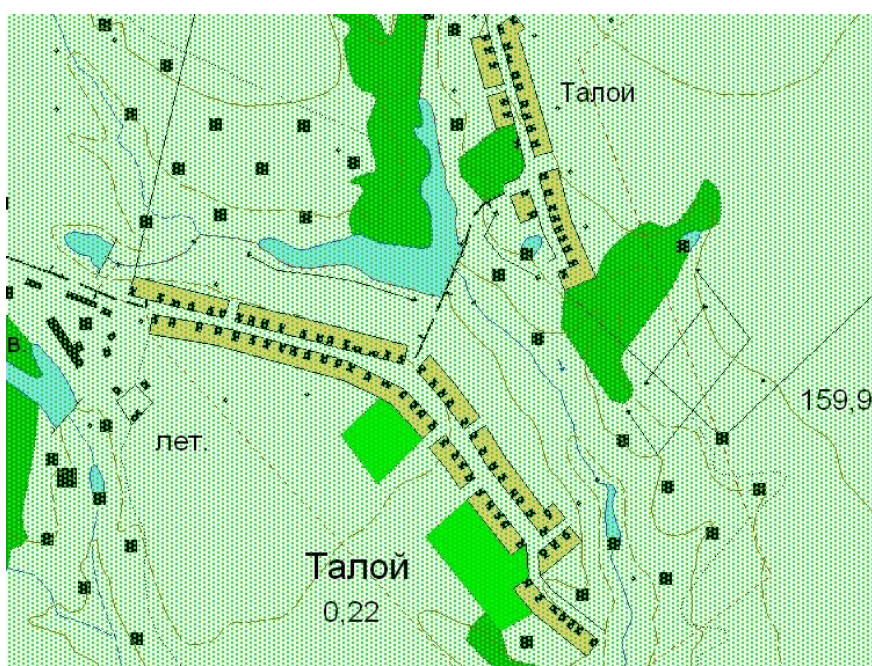
Западная граница проходит в северо-западном направлении по существующей границе огородов № 41-45 ул. Октябрьская до межселенческой дороги

Северная граница по ул. 30 лет Победы проходит по северо-восточном направлении по существующей границе частных домовладений № 1-33 ул. 30 лет Победы до пересечения межселенной дорогой проходя проходя пересечение продолжается вдоль границ частных домовладений № ул. 30 лет Победы.

Восточная граница проходит в южном направлении по существующей границе частных домовладений №33-42 ул. 30 лет Победы.

Южная граница проходит в юго-западном направлении по существующей границе частных домовладений № 42-57 ул. 30 лет Победы.

Западная граница проходит в северо-западном направлении вдоль границ сельскохозяйственных угодий ООО «Большесундырский» и по существующей границе частных домовладений № 57-72 ул. 30 лет Победы до межселенческой дороги.



Приложение № 19
к решению собрания депутатов
Большесундырского сельского поселения
Ядринского района Чувашской Республики

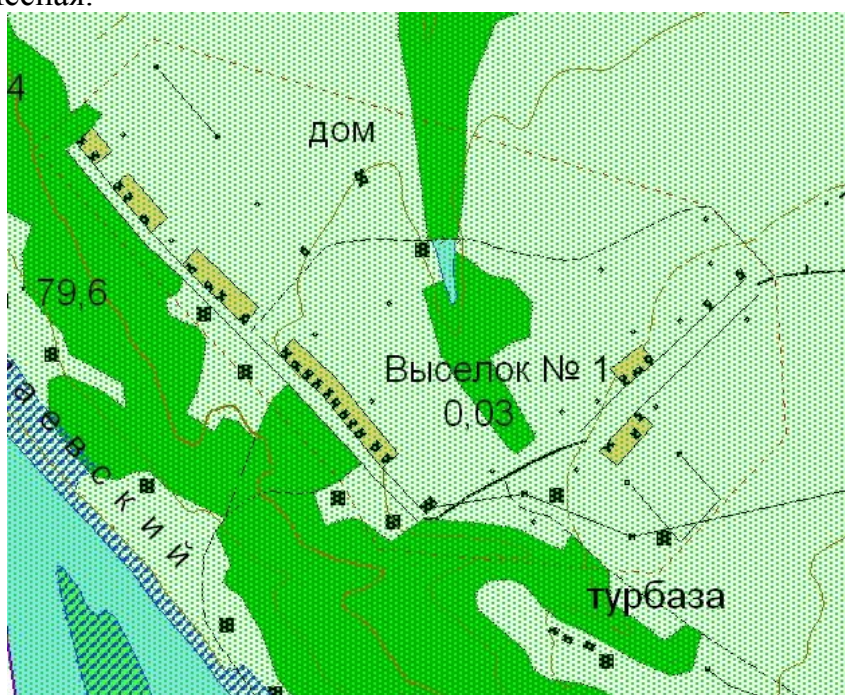
Картографическое описание границ д. Выселок № 1

Северная граница д. Выселок № 1 проходит в северо-восточном направлении вдоль границ сельскохозяйственных угодий СХПК «Белова» и по существующей границе частных домовладений № 32 ул. Лесная до пересечения межселенческой дорогой и продолжает в северо-восточном направлении по границам огородов № 8-1 ул. Лесная

Восточная граница проходит в южном направлении вдоль границ частных домовладений № 1 ул. Лесная до пересечения автомобильной дороги Новая Екатериновка и Выселок № 1 затем проходит рядом с автомобильной дорогой до границ огородов № 8 ул. Лесная.

Южная сторона проходит в юго-западном направлении вдоль границ частных домовладений № 2 ул. Лесная до пересечения межселенческой дорогой и проходит рядом с дорогой до границ частных домовладений № 8 ул. Лесная.

Западная граница проходит в северо-западном направлении рядом с межселенческой дорогой по ул. Лесная до существующей границы огородов № 32 ул. Лесная.



Приложение № 7
к решению собрания депутатов
Большесундырского сельского поселения
Ядринского района Чувашской Республики

Картографическое описание границ д. Малые Четаи

Северная граница д. Малые Четаи проходит в северо-восточном направлении вдоль границ сельскохозяйственных угодий ООО «Большесундырский» и по существующей границе частных домовладений № 2-1 ул. Первомайская.

Южная граница проходит в юго-западном направлении вдоль границ частных домовладений № 73 № 42 ул. Первомайская до пересечения ул. Овражная.

Западная граница проходит в северо-западном направлении вдоль границ частных домовладений № 42 № 2 ул. Овражная и вдоль границ сельскохозяйственных угодий ООО «Большесундырский».

В северном направлении доходит до водозаборной башни далее до пересечения межселенческой дорогой Большой Сундырь – Малые Четаи.

