

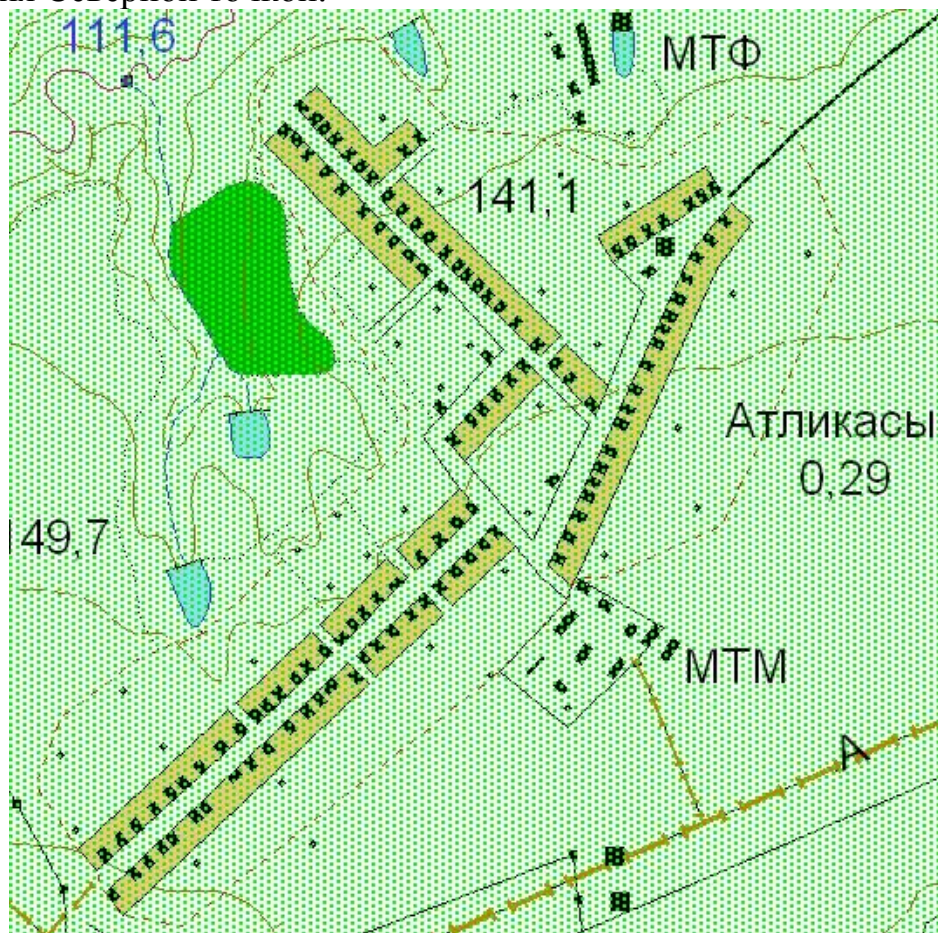
Картографическое описание границ д. Атликасы.

Северная граница проходит вдоль границ огородов ЛПХ по краю оврага пересыхающего ручья, граничащего с Персирланским сельским поселением.

Восточная граница проходит по границам огородов по краю овражно-балочной сети, в южном направлении по границам огородов проходит, примыкая с землями с\х назначения для доведения лпх до 1 га и пастбищами, пересекая проселочную дорогу д. Атликасы и д. Аптышкасы ул. Молодежная дом № 12 дом № 18

Южная граница проходит по границе огородов лпх, которые разделяются проселочной дорогой с землями с\х назначения для доведения 0,50 га ЛПХ, постановление главы сельской администрации за №9 от 23.06.1994 и переданные постановлением главы Ядринского района за № 1154 от 26.12.2002 в введение сельского поселения для доведения ЛПХ до 1 га, пересекает асфальтированную дорогу местного значения с твердым покрытием, ул. Мира дом № 1 и дом № 2 примыкает к объектам с\х назначения, далее границы огородов проходят вдоль земель сельского поселения для доведения ЛПХ до 1 га

Западная граница проходит вдоль местной автодороги Ядрин - Николаевское до границы огородов западной стороны. Северо-западная сторона идет по границам огородов ЛПХ по краю овражно-балочной сети примыкая землями бессрочного пользования КОПХ «Ленинская искра», долевыми землями до соединения Северной точкой.



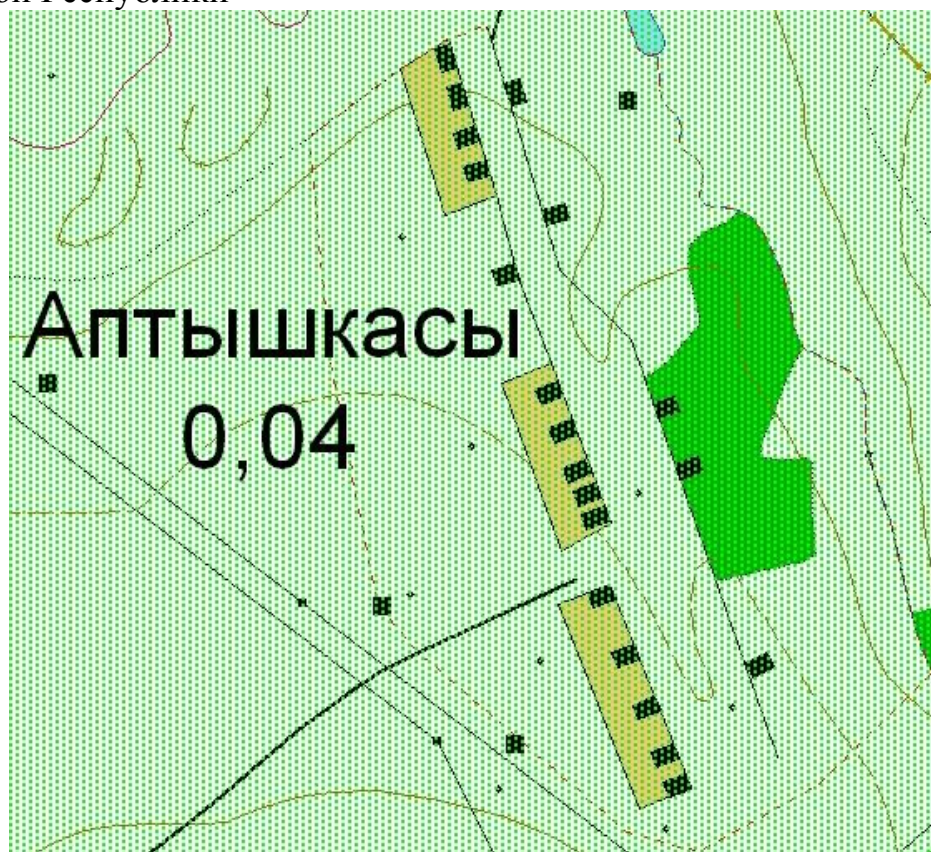
Картографическое описание границ д. Аптышкасы.

Северная точка д. Аптышкасы проходит в северо-восточном направлении по границе Персирланского сельского поселения по дну оврага до сухого переезда автомобильной дороги Ядрин – Балдаево - Кукшумы и захватывает пруд с переездом.

Восточная граница проходит по дну оврага, далее занятой пастбищем и лесопосадкой.

Южная граница проходит в южном направлении вдоль лесопосадки по краю оврага, юго-западная граница проходит по краю земель сельхозназначения, переданные в введение администрации сельского поселения для доведения ЛПХ до 12 га.

Западная граница проходит по границе огородов, пересекает межпроселочную дорогу Аптышкасы - Атликасы, ул. Зеленая дом № 9 и дом № 10 далее проходит по границам огородов до северной границы до дна оврага, примыкающей с Персирланским поселением Ядринского района Чувашской Республики

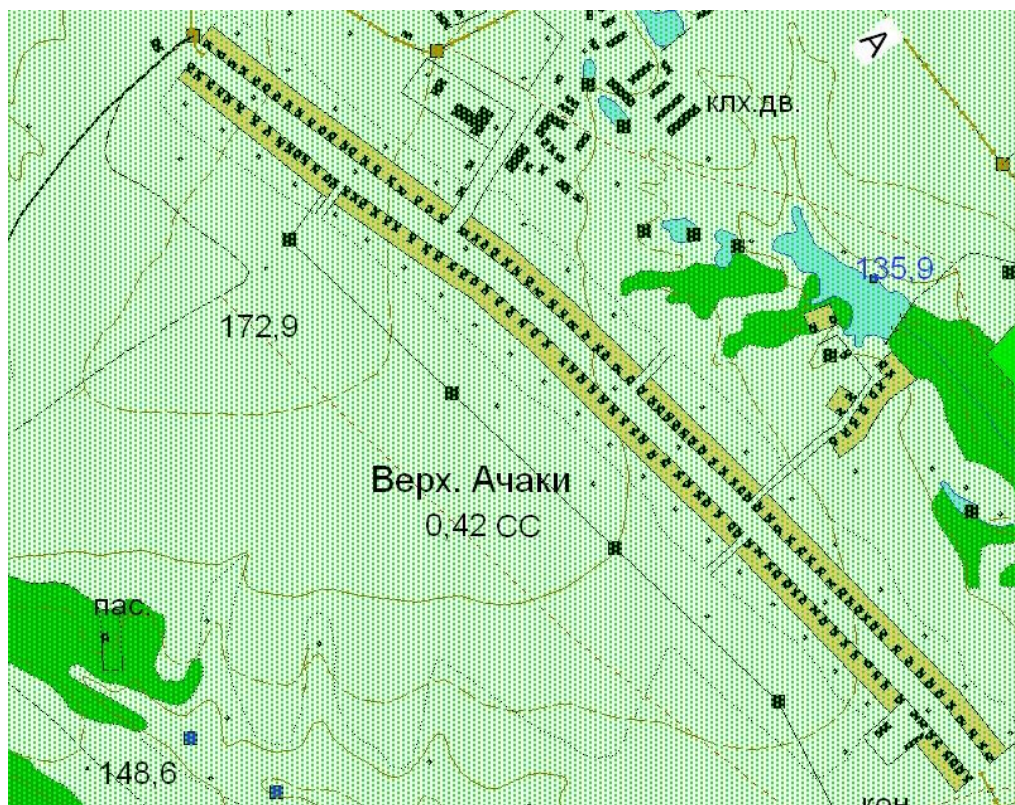


Картографическое описание границ д. Верхние Ачаки

Северная граница проходит начиная с ул. Ленина дом №1 и № 2 вдоль местной дороги до перекрестка республиканской дороги Ядрин-Николаевское, далее северо-восточная вдоль республиканской дороги до перекрёстка с автодорогой местного значения Ядрин - Лапракасы, вдоль местной автодороги, вдоль границы стадиона, по дну сухого оврага, охватывает объекты административные, производственные, социальной сферы, далее вдоль границ огородов по краю оврага до восточной точки.

Восточная граница охватывает доведённые земли ЛПХ до 0.50 га граничит с долями умерших граждан и по границе огородов жилой застройки выходит к ул. Ленина д. № 150

Южная граница пересекает республиканскую автодорогу Ядрин – Николаевское ул. Ленина д№131, далее вдоль границ огородов юго-западной стороны вдоль земель в ведении администрации Большешемердянского сельского поселения, проходя огородов и земель общедолевой собственности, соединяется с местной автодорогой по ул. Ленина д№-131 д №148



Картографическое описание д. Нижние Ачаки.

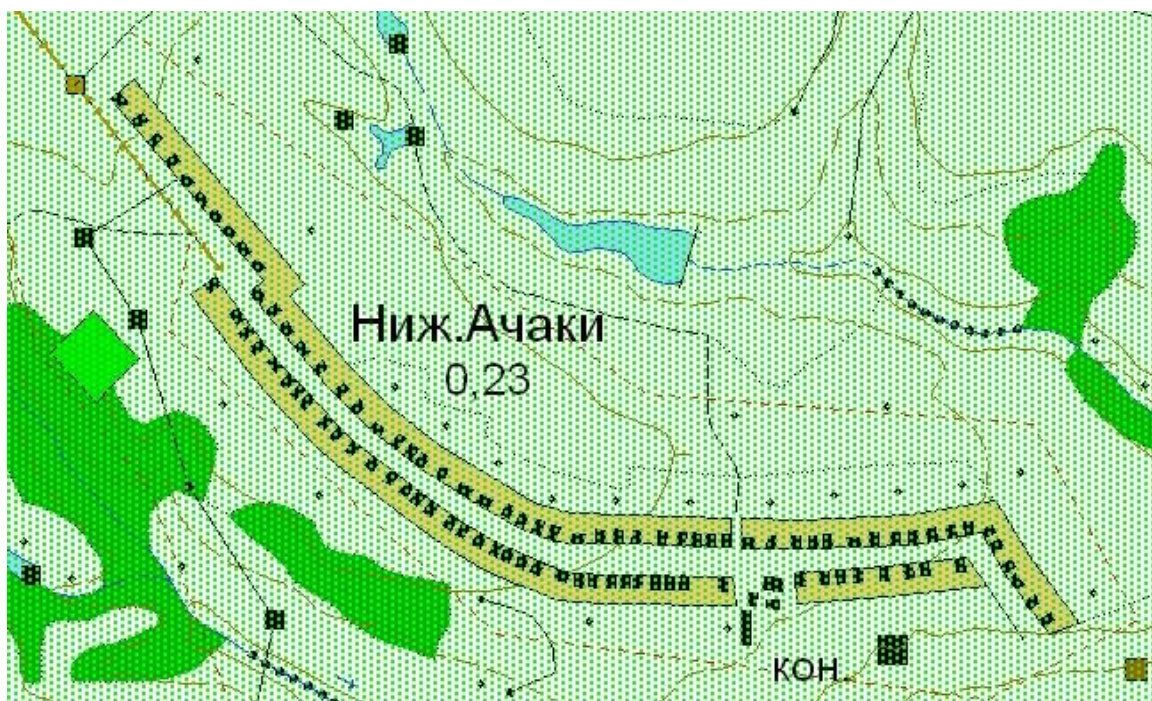
Северная граница начинается с местной автодороги по ул. Молодёжная д№2, далее вдоль огородов граница с землями администрации Большешемердянского сельского поселения.

Северо – восточная граница вдоль огородов ЛПХ далее по краю оврага до восточной точки. Восточная граница вдоль границы огородов с невостребованными землями по краю оврага реки Арбашка.

Южная граница проходит по краю реки Арбашка, примыкая к землям администрации Большешемердянского сельского поселения.

Западная граница по дну сухого оврага до земель бессрочного пользования.

Северо-западная граница проходит вдоль огорода дома № 1 примыкает к автодороге по ул. Молодёжная, которая, включая дорогу, соединяется с северной точкой начало отсчёта граница у дома №2 и вдоль охранной зоны водобашни.



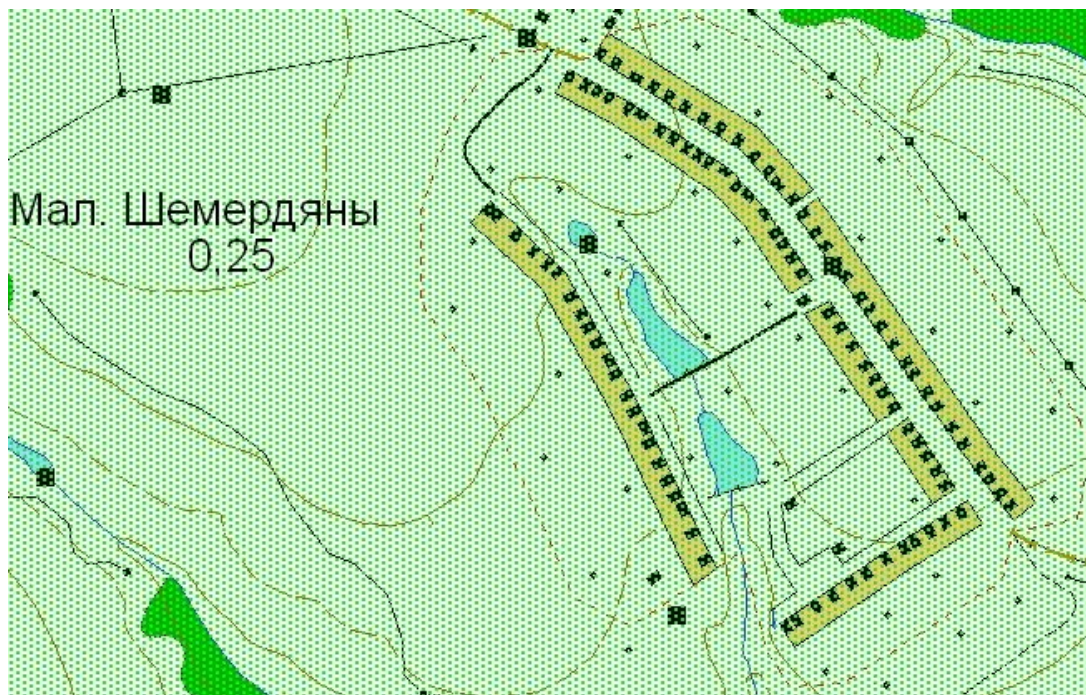
Картографическое описание границ д. Малые Шемердяны

Северная граница проходит в северо-восточном направлении охватывая границу территории бывшей фермы, ныне конного двора д. Малые Шемердяны и далее вдоль границ огородов ЛПХ.

Восточная граница проходит вдоль границ огородов ЛПХ, включая доведенные участки ЛПХ до 0,50 га примыкаемым к ЛПХ. Юго-восточная сторона проходит вдоль границ ЛПХ и земель с/х назначения КОПХ «Ленинская искра», переходит республиканскую автодорогу с твердым покрытием Ядрин - Николаевское - Новые Атаи до ул.70-лет Октября дома № 1-2 Юго-восточная сторона проходит по границе огородов ЛПХ примыкая к пастбищам (земли с/х назначения),

Южная граница проходит через овраг напрямую доли, сформированные из умерших граждан, начиная с улицы Советская № 10 до края улицы Луговая дом № 24 далее юго-западная сторона захватывает земли ЛПХ доведенные до 0,50 га, земли в ведении администрации сельского поселения по границе огородов.

Западная сторона проходит по линии огородов ЛПХ, захватывая доведенные до 0,50 га каждому хозяйству, земли в ведении администрации сельского поселения. Северо-западная сторона проходит по околице деревни, вдоль границ огорода пересекая проселочную дорогу по ул. Луговая дом № 22 доходит до республиканской дороги Ядрин – Николаевское, пересекает, захватывая территорию конного двора и соединяется с северной точкой.



Картографическое описание границ д. Яровойкасы

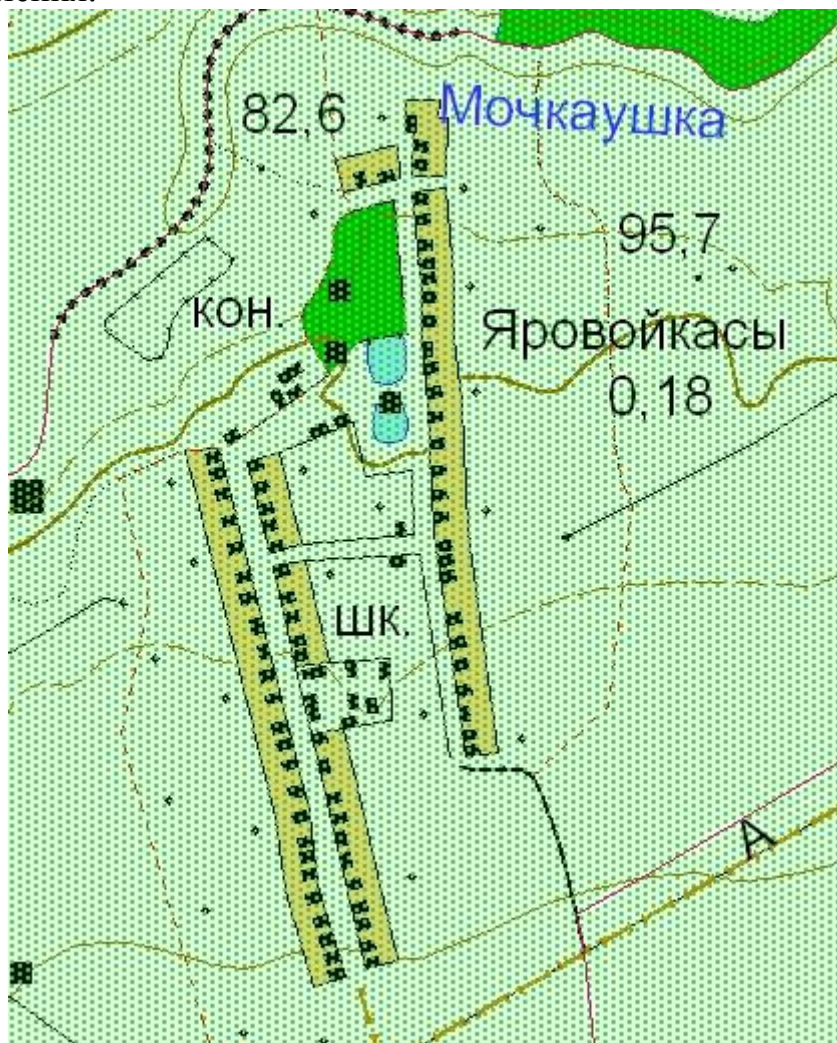
Северная сторона границы продвигается в восточную сторону по дну оврага р. Мочкаушка.

Северо-восточная граница проходит по границе огородов доведенных до 0,50 г.

Восточная граница продолжается по границе огородов.

Южная граница проходит вдоль дороги с твердым покрытием Ядрин – д. Яровойкасы – д. Наснары, пересекает ул. Школьная, доходит до южной точки огородов, доведенных до 0,50 г.

Западная сторона вдоль огородов захватывая земли с/х назначения, доведенных до 0,50 га до середины р. Мочкаушка, границы Кукшумского сельского поселения.



Картографическое описание границ с. Большие Шемердяны

Северная граница села Большие Шемердяны проходит по границе огородов ЛПХ, примыкающих к землям с/х назначения, предусмотренные под расширение жилой застройки, пересекая ул. Победы дом № 2 и дом № 1

Восточная сторона граница населенного пункта проходит по краю сухого оврага.

Юго-восточная сторона идет по границе огородов, переходит проселочную дорогу по ул. Победы дом № 71 дом № 80 переходит республиканскую дорогу Ядрин – Николаевское.

Южная граница начинается от республиканской дороги Ядрин – Николаевское, вдоль проселочной дороги, вдоль новой лесопосадки, пересекает ул. Зеленая дом № 1 вдоль границы огорода ЛПХ до угла ЛП хозяйств, доведенных до 0,50 га.

Юго-западная сторона границы идет включая земли ЛПХ, доведенные до 0,50 га по границе огородов до оврага.

Западная сторона пересекает овраг, проходит по линии огородов. Северо-западная сторона пересекает республиканскую дорогу по ул. Шоссейная дом №1 и дом № 2 по линии огородов, напрямую соединяется с Северной границей точки отсчета.

