

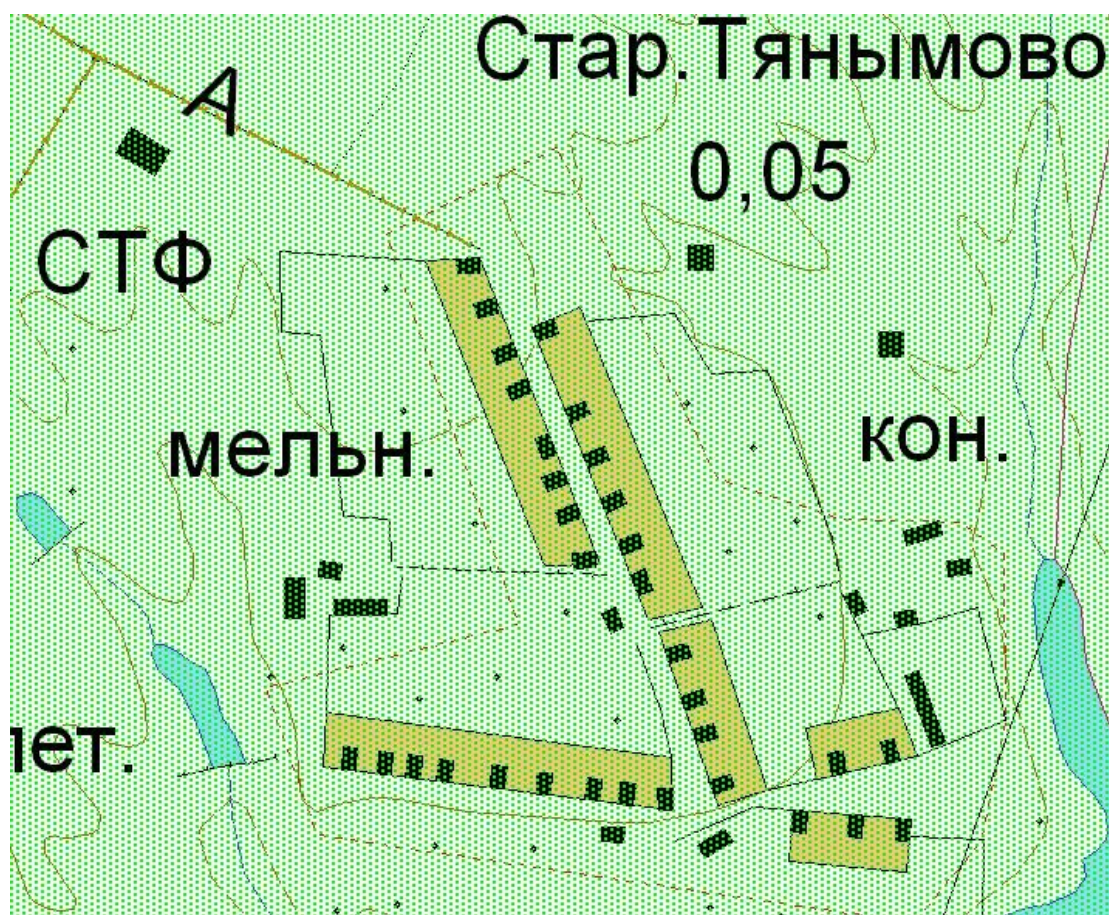
**Картографическое описание границ**  
**д. Старое Тянымово**

**Северная граница** деревни Старое Тянымово проходит в северо-восточном направлении вдоль огорода частного лица, пересекает ул.Полевая , далее идет огибая огорода частных лиц.

**Восточная граница** проходит вдоль хозяйственных построек СХПК«Трудовик», проходит по границе огорода частного лица..

**Южная граница** проходит в юго-западном направлении по пастбищным угодьям сельского поселения, проходит, огибая огороды частных лиц, вдоль оврага, далее проходит в юго-западном направлении по улице Нагорная.

**Западная граница** проходит по границе огородов частных лиц соединяется с северной границей.





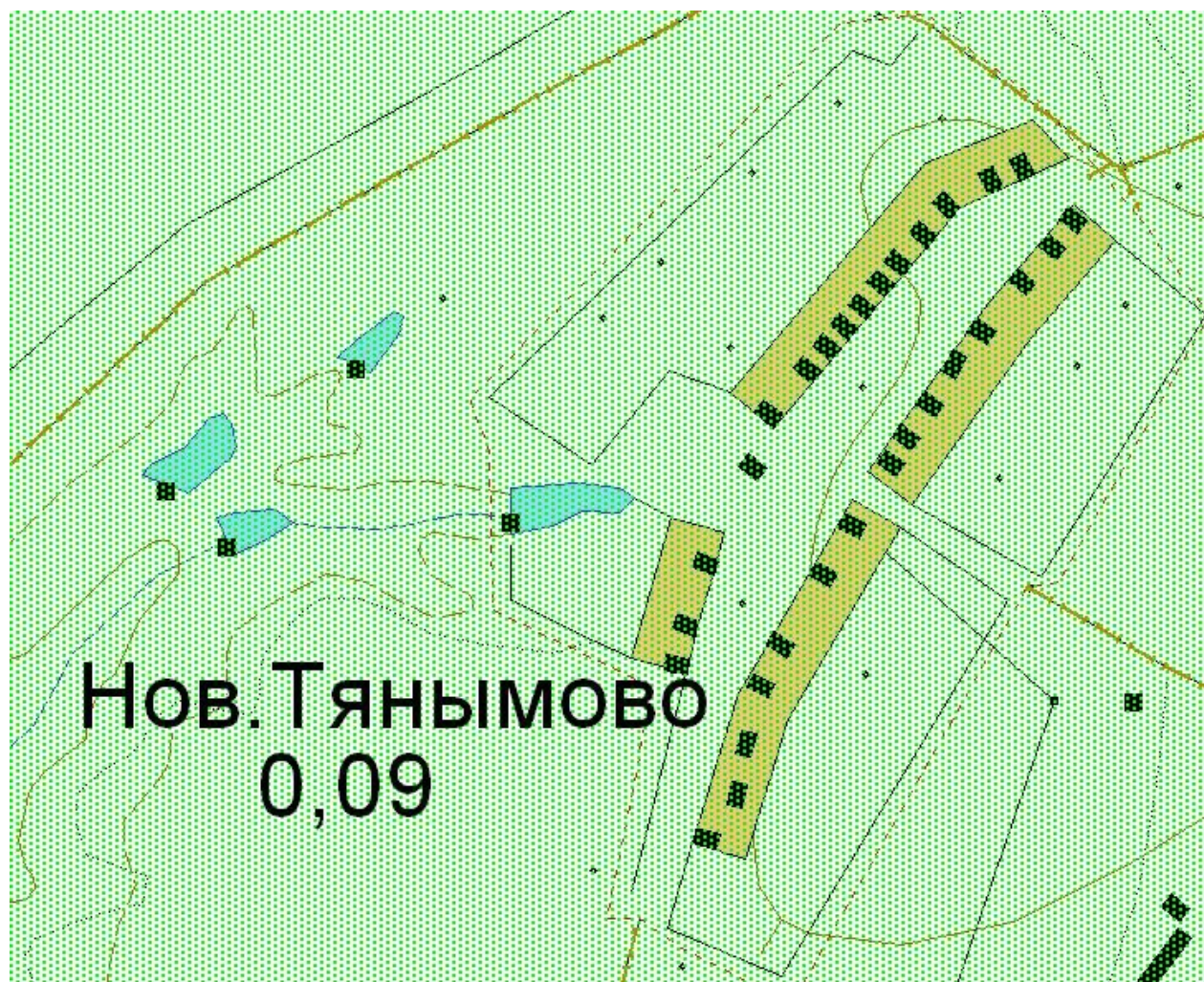
**Картографическое описание границ**  
**д.Новое Тянымово**

**Северная граница** деревни **Новое Тянымово** проходит в северо-восточном направлении по границе с огородами частных лиц.

**Восточная граница** проходит вдоль огорода частного лица пересекая межселенную автодорогу по ул.Шоссейная., далее идет вдоль огорода частного лица.

**Южная граница** проходит в юго-западном направлении вдоль огородов частных лиц, пересекает межселенную дорогу Н.Тянымово- С.Тянымово, далее проходит вдоль огородов частных лиц.

**Западная граница** проходит вдоль огорода частного лица, пересекает автодорогу , далее проходит вдоль огорода частного лица, пересекает овраг соединяется с северной границей.





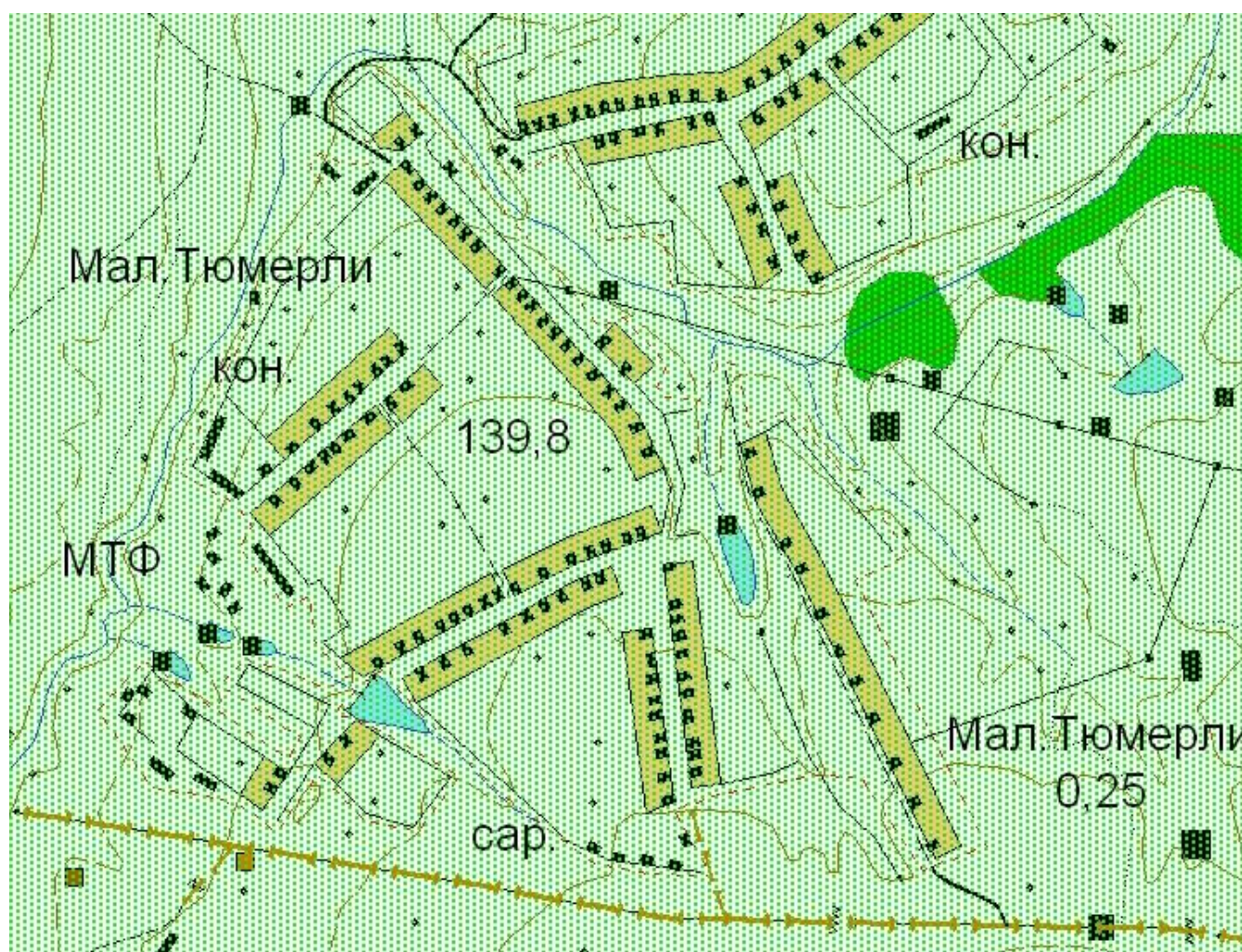
**Картографическое описание границ**  
**д. Малые Тюмерли**

**Северная граница** деревни Малые Тюмерли проходит в северо-восточном направлении по речке Унга

**Восточная граница** по границе с оврагом, огибая огороды частных лиц, пересекает овраг, далее проходит по границе частных огородов.

**Южная граница** проходит в юго-западном направлении вдоль огородов частных лиц, пересекает улицу Сосновая, далее пересекает овраги, проходит по сенокосным угодьям частных лиц.

**Западная граница** проходит по границе Волжской автомобильной дорогой соединяется с северной границей.





**Картографическое описание границ**  
**д. Емалоки**

**Северная граница деревни Емалоки** проходит в северо-восточном направлении по границе огородов частных лиц граждан, проживающих на территории сельского поселения, затем проходит по границе сельскохозяйственных угодий СХПК «Трудовик».

**Восточная граница** пересекает автодорогу Новое Тянымово – Емалоки, проходит по границе сельскохозяйственных угодий СХПК «Трудовик», далее граничит с земельным участком Малотюмерлинского клуба -библиотеки.

**Южная граница** проходит в юго-западном направлении вдоль огородов частных лиц, пересекает переулок Нагорный, далее проходит вдоль огорода частного лица.

**Западная граница** проходит по границе огородов частных лиц, поворачивает с юга на запад, проходит вдоль огорода частного лица, пересекает улицу Школьная, далее идет вдоль огорода частного лица, соединяется с северной границей.



**Картографическое описание границ**  
**п. Пиреньял**

**Северная граница** поселка Пиреньял проходит в северо-восточном направлении по границе огородов частных лиц, граничит с лесным массивом СХПК «Заря».

**Восточная граница** проходит вдоль огородов частных лиц, затем пересекает улицу Пиреньял.

**Южная граница** проходит в юго-западном направлении рядом с оврагом.

**Западная граница** проходит вдоль огородов частных лиц соединяется с северной границей.





**Картографическое описание границ**  
**п. Лена**

**Северная граница поселка Лена** проходит в северо-восточном направлении вдоль огородов частных лиц граждан, проживающих на территории сельского поселения.

**Восточная граница** проходит вдоль огородов частных лиц, затем пересекает улицу Лена, затем идет в том же направлении по пастбищным угодьям.

**Южная граница** проходит в юго-западном направлении огибая огород частного лица, проходит вдоль огорода частного лица, затем идет в юго-западном направлении по пастбищным угодьям.

**Западная граница** проходит вдоль огородов частных лиц соединяется с северной границей.



**Картографическое описание границ  
д. Липовка**

**Северная граница** деревни Липовка проходит в северо-восточном направлении вдоль огородов частных лиц граждан, проживающих на территории сельского поселения.

**Восточная граница** проходит по границе огородов частных лиц, затем пересекает овраг с ручьем, огибая склады СХПК «Заря» пересекает межселенную автодорогу Малое Карачкино - Липовка, далее по границе огородов частных лиц.

**Южная граница** проходит в юго-западном направлении по границе огородов частных лиц, проходит вдоль огорода частных лиц, проходит по границе с бывшим Ядринским лесхозом, пересекает улицу Блюхера, далее проходит вдоль огорода частных лиц.

**Западная граница** проходит по границе огородов частных лиц, поворачивает с юга на запад, пересекает овраг, далее пересекает улицу 30 лет Победы, проходит вдоль огородов частных лиц соединяется с северной границей.





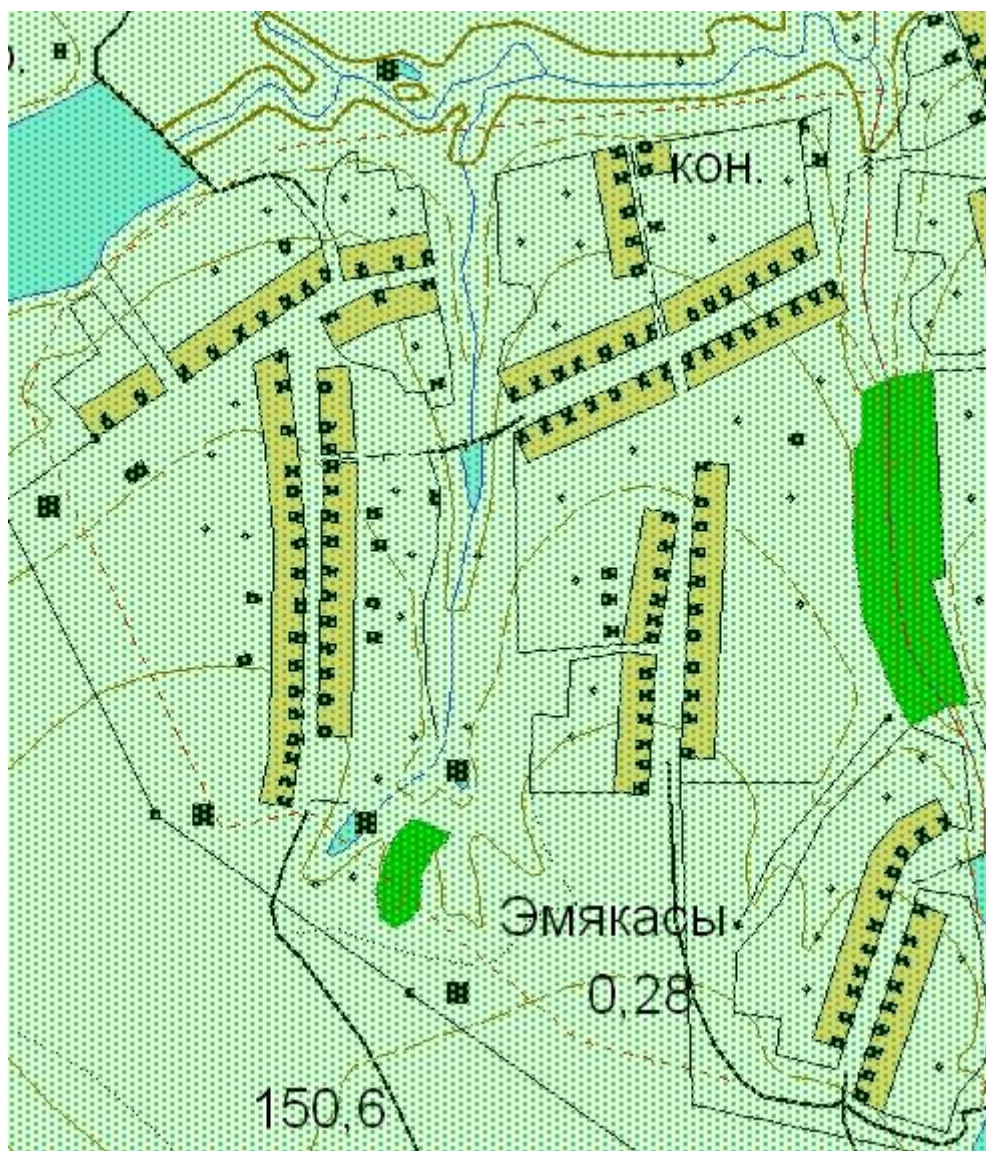
**Картографическое описание границ  
д. Эмякасы**

**Северная граница деревни Эмякасы** проходит в северо-восточном направлении вдоль огородов частных лиц граждан, проживающих на территории сельского поселения пересекает переулок выходящий на улицу Лесная, проходит по границе огородов частных лиц пересекает овраг, проходит вдоль огородов частных лиц пересекает улицу Терешковой, проходит вдоль огородов частных лиц.

**Восточная граница** проходит по границе огородов частных лиц, затем пересекает улицу Николаева, проходит по границе огородов частных лиц, поворачивает с востока на юг по границе частных огородов.

**Южная граница** проходит в юго-западном направлении вдоль огородов частного лица, пересекает улицу Терешковой, далее проходит вдоль огорода частных лиц, пересекает овраг, проходит вдоль огорода частных лиц. пересекает улицу Комсомольская, проходит вдоль огорода частных лиц.

**Западная граница** проходит по границе огородов частных лиц, поворачивает с юга на запад, проходит по границе с свиноварной фермой СХПК «Заря», огибая свиноварную ферму проходит к пруду Кошвашка, проходит по границе с прудом соединяется с северной границей.





**Картографическое описание границ**  
**с. Малое Карачкино**

**Северная граница** села Малое Карачкино проходит в северо-восточном направлении вдоль огородов частных лиц граждан, проживающих на территории сельского поселения пересекает улицу Октябрьская проходит вдоль огородов частных лиц поворачивает с севера на восток вдоль огородов частных лиц, пересекает ул. Пионерская, далее пересекает овраг и проходит вдоль огородов частных лиц, пересекает улицу Спортивная, далее проходит по границам огородов ул.Гагарина, поворачивает с севера на восток вдоль огородов до пересечения ул. Гагарина, проходит по ул.Гагарина, поворачивая с севера на восток вдоль огорода.

**Восточная граница** проходит по границе огородов частных лиц, затем проходит вдоль машино-тракторного парка СХПК «Заря», пересекает улицу Центральная, далее проходит вдоль территории земельного участка Малокарачкинской СОШ, поворачивает с востока на юг к ул. Набережной, поворачивая с севера на восток огибает огороды частных лиц ул.Набережной, выходит к речке Унга, проходит вдоль речки Унга, поворачивает с востока на юг пересекает ул.Набережная.

**Южная граница** проходит в юго-западном направлении вдоль огородов частного лица, поворачивает с востока на юг по границе огородов, поворачивает с юга на запад вдоль огородов частных лиц пересекает межселенную дорогу Малое Карачкино – Липовка, проходит вдоль огородов частных лиц, пересекает овраг Хуранлах, проходит вдоль огорода частных лиц пересекает улицу Березовая, проходит вдоль огородов частных лиц, поворачивает с юга на запад вдоль огородов частных лиц выходит к оврагу Емеле сырми.

**Западная граница** проходит вдоль огородов с запада на север по оврагу Емеле сырми, пересекая переулок по ул.Спортивная соединяется с северной границей.

