

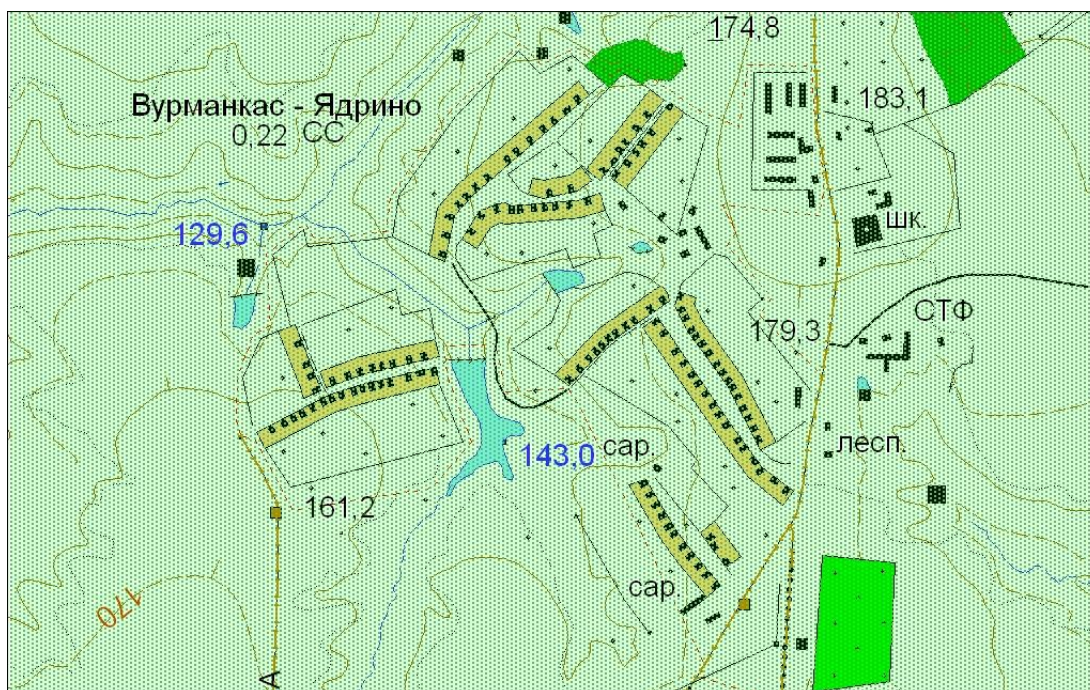
Картографическое описание границ.**д. Вурманкас - Ядрино.**

Северная граница д. Вурманкас- Ядрино проходит по границе огородов хозяйств, расположенных по улице Космонавтов, в южном направлении вдоль пастбища, затем переходит на границы сельхозугодий СХПК «Знамя».

Восточная граница проходит по границе огородов хозяйств, расположенных по улице Мира с промышленной территорией СХПК «Знамя», на которой расположено ферма КРС, затем граничит с землями сельского поселения отведенными гражданам в долгосрочную аренду для ведения личного подсобного хозяйства.

Южная граница частично проходит вдоль автомобильной дороги, идущей на село Чебаково и пастбищами.

Западная граница проходит по существующим границам огородов хозяйств, расположенных по улице Молодежная, а так же с сельхозугодиями СХПК «Знамя».



Картографическое описание границ.

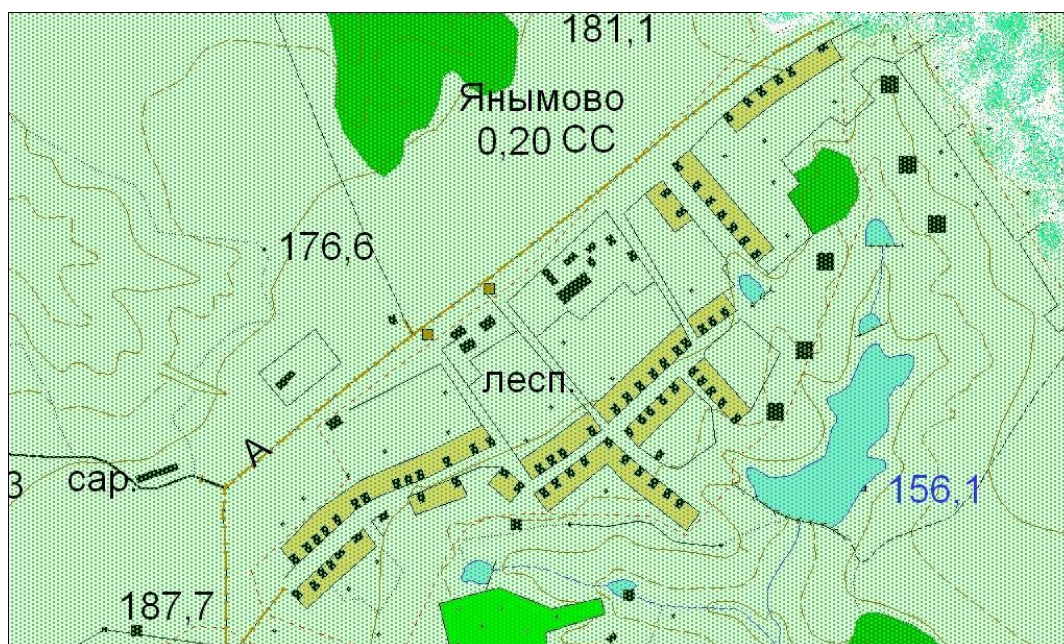
с. Янымово.

Северная граница с. Янымово проходит в северо-восточном направлении вдоль огородов хозяйств, находящихся по улице Центральная, вдоль автомобильной дороги, идущей на д. Медякасы, разделяется дорогой, идущей от автомобильной трассы.

Восточная граница проходит по границе огородов хозяйств, находящихся по улице Ключевая, вдоль сада СХПК «Новая жизнь», пастбища.

Южная граница проходит вдоль пастбища, граничащего с сельхозугодьями СХПК «Новая Жизнь».

Западная граница проходит по существующей границе огородов хозяйств, находящихся по улице Центральная, вдоль сельхозугодий СХПК «Новая жизнь», разделяется дорогой, которая проходит по улице Центральная.



Картографическое описание границ.

д. Аптякпось.

Северная граница д. Аптякпось проходит по границе огородов хозяйств, расположенных по улице Полевая, которые граничат лесом, разделяются автомобильной дорогой, далее граничит с сельхозугодиями СХПК «Новая жизнь».

Восточная граница проходит по границе огородов хозяйств, расположенных по улице с землями сельскохозяйственного назначения сельского поселения, разделяется дорогой, которая идет на д. Медякасы, далее граничит с сельхозугодиями СХПК «Новая жизнь».

Южная граница проходит по границе огородов хозяйств, расположенных по улице Лесная, которые находятся рядом с пастбищем, разделяется переулком, далее граница опять проходит по границе огородов хозяйств, расположенных по улице Лесная, которые граничат с садом СХПК «Новая Жизнь».

Западная граница проходит по границе огородов хозяйств, расположенных по улице Лесная, которые граничат с садом СХПК «Новая жизнь».



Картографическое описание границ.

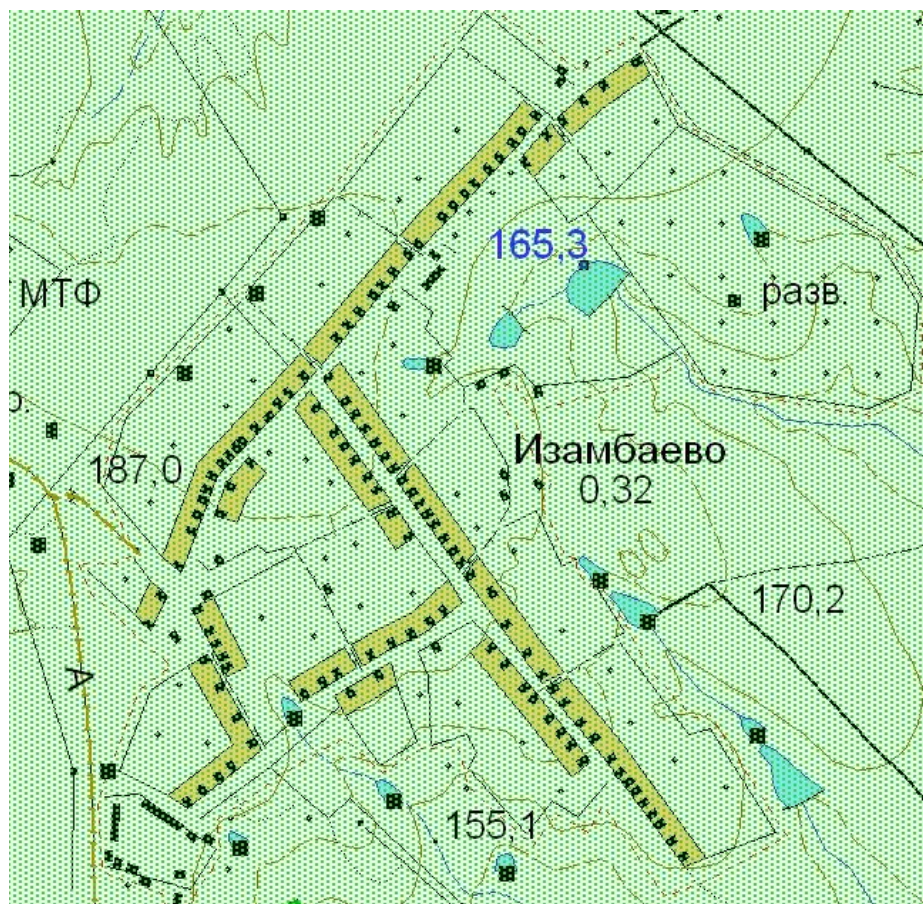
д. Изамбаево.

Северная граница д. Изамбаево проходит в северо- восточном направлении по существующей границе огородов хозяйств, расположенных по улице Советская и вдоль границ земель СХПК «Знамя».

Восточная граница проходит в юго- восточном направлении по границе сада СХПК «Знамя», по границе земель промышленной зоны СХПК «Знамя», вдоль огородов хозяйств, расположенных по улице Ленина.

Южная граница проходит по существующей границе огородов хозяйств, расположенных по улице Ленина, вдоль оврага, сада СХПК «Знамя», по направлению к МТП СХПК «Знамя».

Западная граница проходит по границе Машинотракторного парка СХПК «Знамя» и по границе автомобильной дороги Ядрин- Чебаково



Картографическое описание границ.

д. Ленино.

Северная граница проходит вдоль пастбища по направлению к лесу.

Восточная граница проходит по границе леса. Частично граничит с землями сельского поселения, отведенными гражданам для ведения личного подсобного Хозяйства, а затем разделяется дорогой, выходящей на автомобильную дорогу, идущей до д. Медякасы.

Южная граница проходит вдоль огородов, которые граничат с сельскохозяйственными угодьями СХПК «Новая жизнь».

Западная граница проходит по границе территории ООО «Янымовское» и пастбища.



Картографическое описание границ.

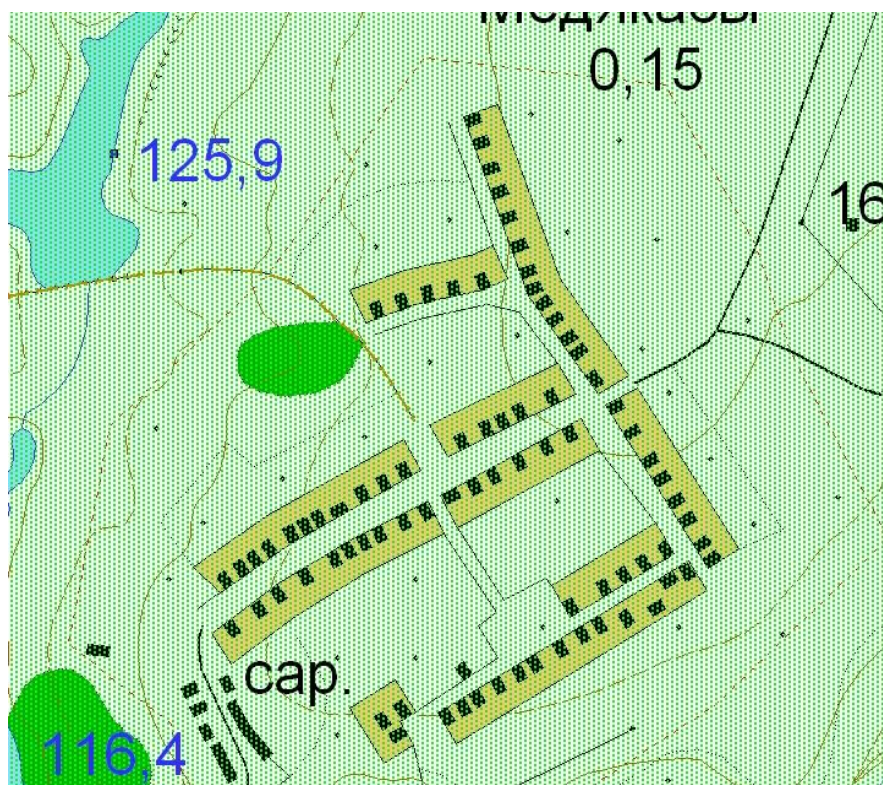
д. Медякасы.

Северная граница д. Медякасы проходит по существующей границе огородов хозяйств, расположенных по улице Односторонняя, вдоль земель сельскохозяйственного назначения сельского поселения.

Восточная граница проходит по существующей границе огородов хозяйств, расположенных по улице Односторонняя, вдоль земель сельскохозяйственного назначения сельского поселения, вдоль пастбища.

Южная граница проходит в юго- западном направлении по существующей границе огородов хозяйств, расположенных по улице Нагорная, вдоль сада СХПК «Новая Жизнь» и плотины.

Западная граница проходит по существующей границе огородов хозяйств, расположенных по улице Прямая, вдоль пастбища.



Картографическое описание границ.

д. Мурзакасы.

Северная граница д. Мурзакасы проходит по существующей границе огородов хозяйств, расположенных по улицам Первомайская и Октябрьская, расположенных сельскохозяйственными угодиями СХПК «Новая жизнь», разделяется автомобильной дорогой, граничит с территорией МТП и сада СХПК «Новая жизнь», часть граничит с прудом, расположенным между д. Саваткино и д. Мурзакасы, затем вдоль пастбища.

Восточная граница проходит по границе огородов, вдоль пастбища с прудом, расположенного между д. Медякасы и д. Мурзакасы.

Южная граница проходит по границе огородов хозяйств, расположенных по улице Первомайская, которые граничат с землями сельскохозяйственного назначения сельского поселения.

Западная граница проходит по границе пастбища, расположенного рядом с плотиной, и с территорией СХПК «Новая жизнь», где находились здания бывшей фермы КРС.



Картографическое описание границ.

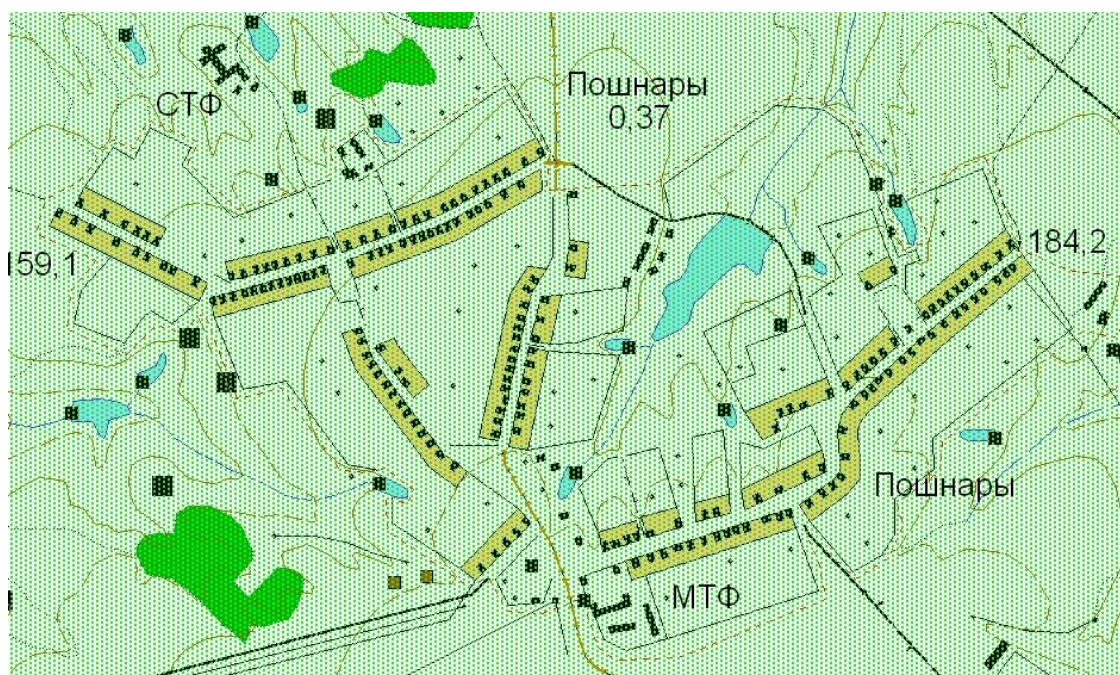
с. Пошнары.

Северная граница с. Пошнары проходит в северо-восточном направлении по границе огородов хозяйств, находящихся по улице Мичурина, далее в северо-западном направлении по границе земель Ядринского сельского поселения, СХПК «Знамя», пересекает автомобильную дорогу и проходит по границе земель СХПК «Знамя»

Восточная граница проходит в южном направлении по сельскохозяйственным угодьям СХПК «Знамя» и по границам огородов жилых домов улицы Комсомольская.

Южная граница проходит в юго-западном направлении по существующей границе огородов по улице Чапаева и по улице Ленина.

Западная граница проходит вдоль огородов по улице Комсомольская и части огородов по улице Мичурина до парка, погибшим воинам односельчанам в Великой Отечественной войне.



Картографическое описание границ.

п. Пролетарий.

Северная граница п. Пролетарий проходит по границам огородов по улице Пролетарская.

Восточная граница проходит по границе земель сельскохозяйственного назначения сельского поселения.

Южная граница проходит по существующей границе огородов вдоль оврага

Западная граница проходит вдоль оврага.



Картографическое описание границ.

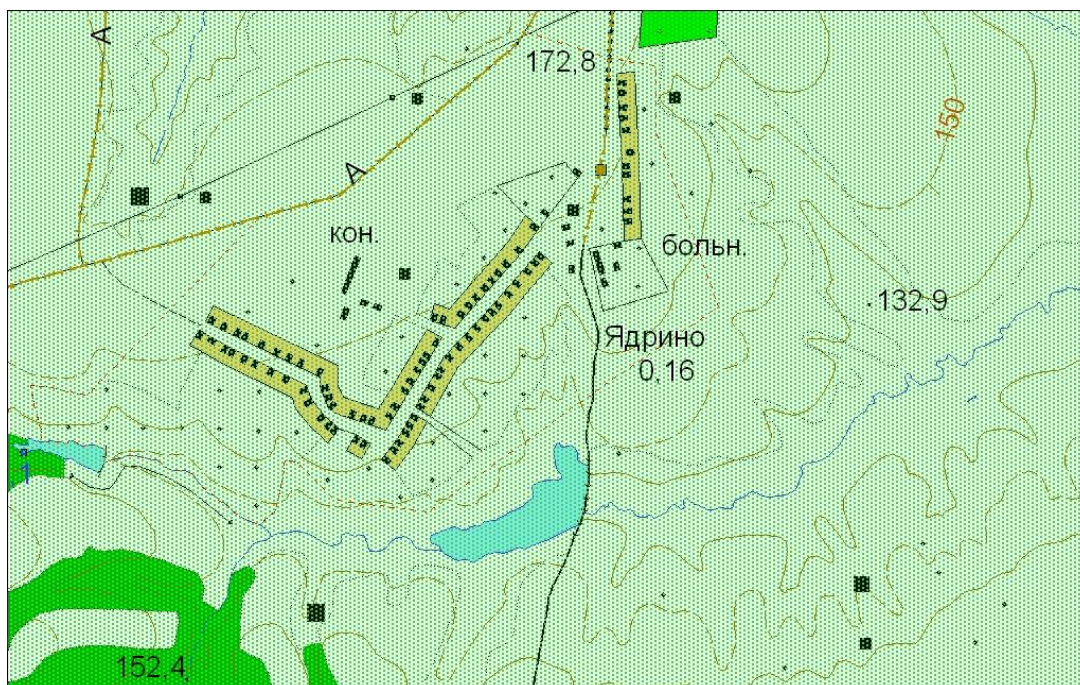
с. Ядрино.

Северная граница с. Ядрино проходит в северо-восточном направлении по существующей границе огородов хозяйств, расположенных по улице Шумилова и вдоль сельскохозяйственных угодий СХПК «Знамя», проходит по границе промышленной зоны СХПК «Знамя», где расположена ферма КРС.

Восточная граница проходит по границе огородов хозяйств, расположенных по улице Шумилова, рядом с границей территории Селоядринской ОВОП

Южная граница проходит по границе огородов хозяйств, расположенных по улице Шумилова, вдоль пруда, сада.

Западная граница проходит по границам огородов хозяйств, расположенных по улице Шумилова, граничит с сельскохозяйственными угодьями СХПК «Знамя».



Картографическое описание границ.

д. Саваткино.

Северная граница д. Саваткино проходит по границе территории Янымоского ФАП, огородов хозяйств, расположенных по улице Новая и Садовая, вдоль земель сельскохозяйственного назначения сельского поселения.

Восточная граница проходит по границе огородов хозяйств, расположенных по улице Зеленая, вдоль земель сельскохозяйственного назначения сельского поселения, которые расположены рядом с прудом, находящимся между д. Мурзакасы и д. Медякасы.

Южная граница проходит по границе огородов хозяйств, расположенных по улице Новая, вдоль пруда и сада СХПК «Новая Жизнь».

Западная граница проходит по границе огородов хозяйств, расположенных по улице Садовая, затем граничит с территорией СХПК «Новая жизнь», с землями сельскохозяйственного назначения и разделяется дорогой, проходящей по улице Новая д. Саваткино.



Картографическое описание границ поселка Сучково

Граница п. Сучково проходит в восточном направлении от самой северной точки п. Сучково по границе лесных угодий Ядринского лесхоза. Затем поворачивает на юго-запад по границе Ядринского лесхоза до автотрассы М-7, далее по южной границе идет вдоль автотрассы М-7 до административных зданий бывшего Сучковского лесничества, поворачивая на северо-запад идет по границе территорий административных зданий, огибая административное здание с северной стороны продолжается в западном направлении до ул. Лесной, где находятся два дома, границы которых по северной, западной части проходит с лесными угодьями Ядринского лесхоза, южная граница проходит вдоль автотрассы М-7.

Приложение № 22

