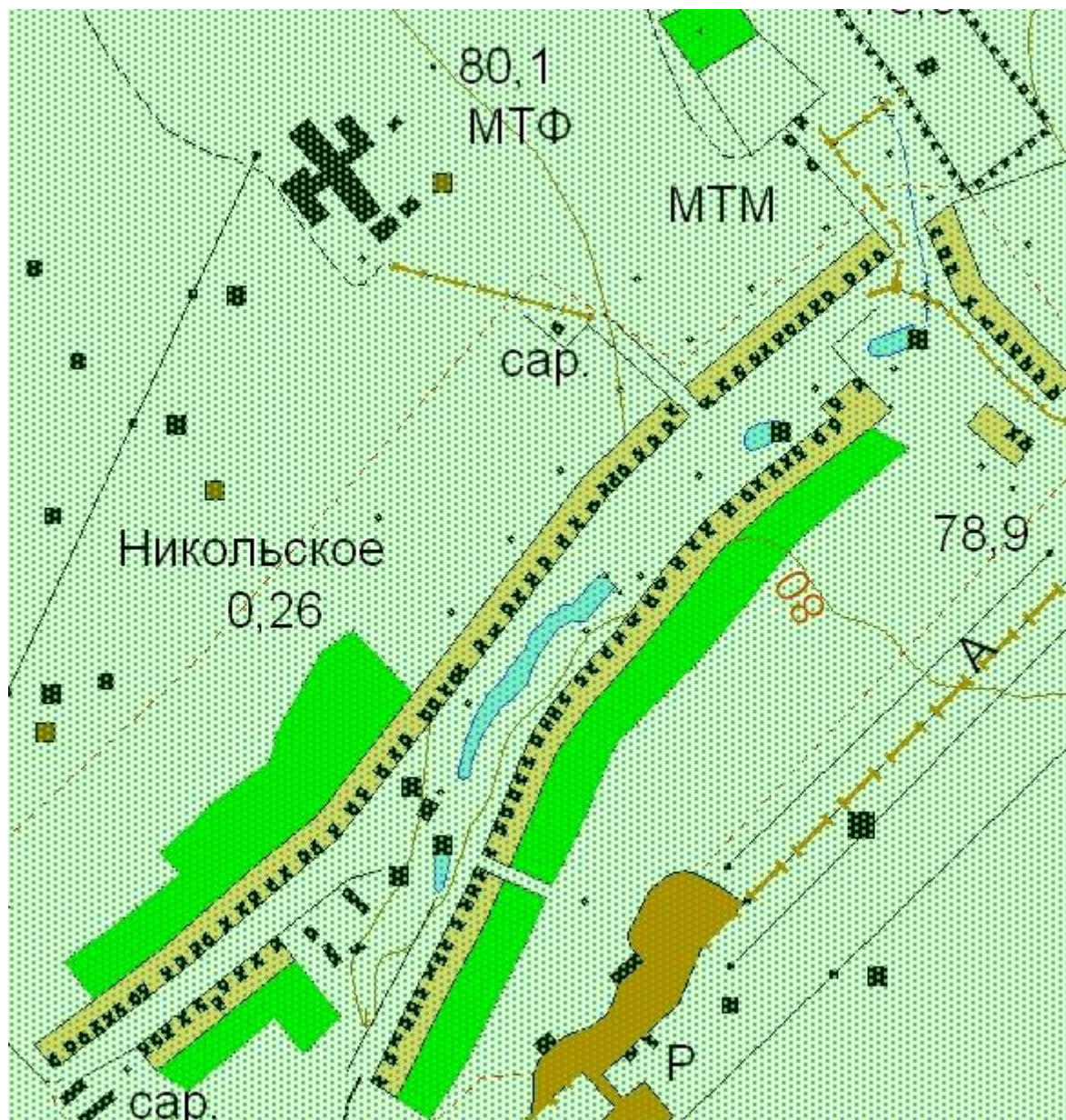


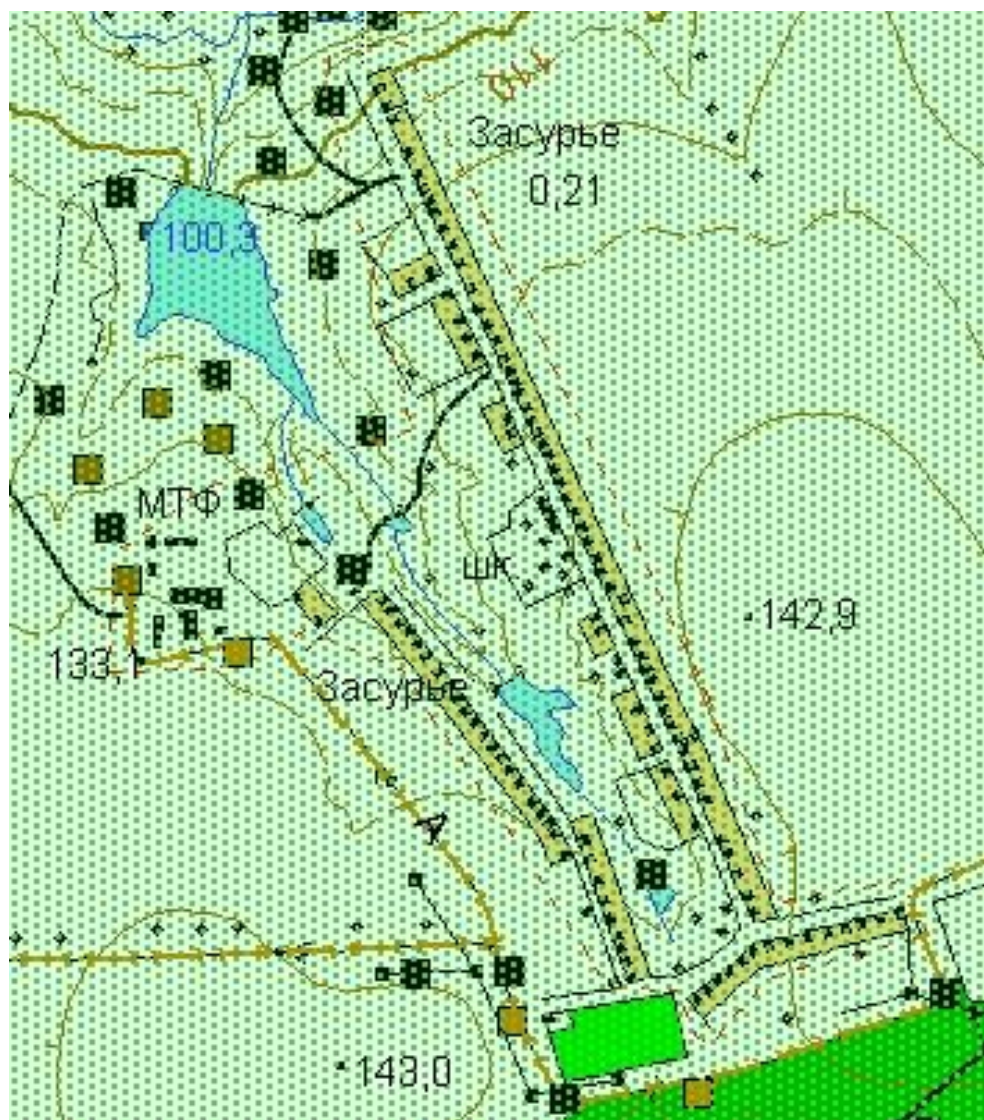
Картографическое описание границ села Никольское

Граница с.Никольское проходит в юго-восточном направлении от самой северной точки с.Никольское, по границе огорода д.№115 по ул.Солнечная, затем поворачивает на северо-восток переходит на ул.Запрудная и проходит вдоль границы огорода д.1 ул.Запрудная, поворачивает на юго-восток и доходит до границы автотрассы М-7, затем поворачивает на юго-запад и идет вдоль границы автотрассы М-7 до границы огорода д.2 ул.Тенистая, затем поворачивает на северо-запад и проходит по границам огородов д.2 ул.Тенистая, д.2 ул.Солнечная, д.1 ул.Солнечная, затем поворачивает на северо-восток и проходит вдоль границ огородов д.№1-115 ул.Солнечная.



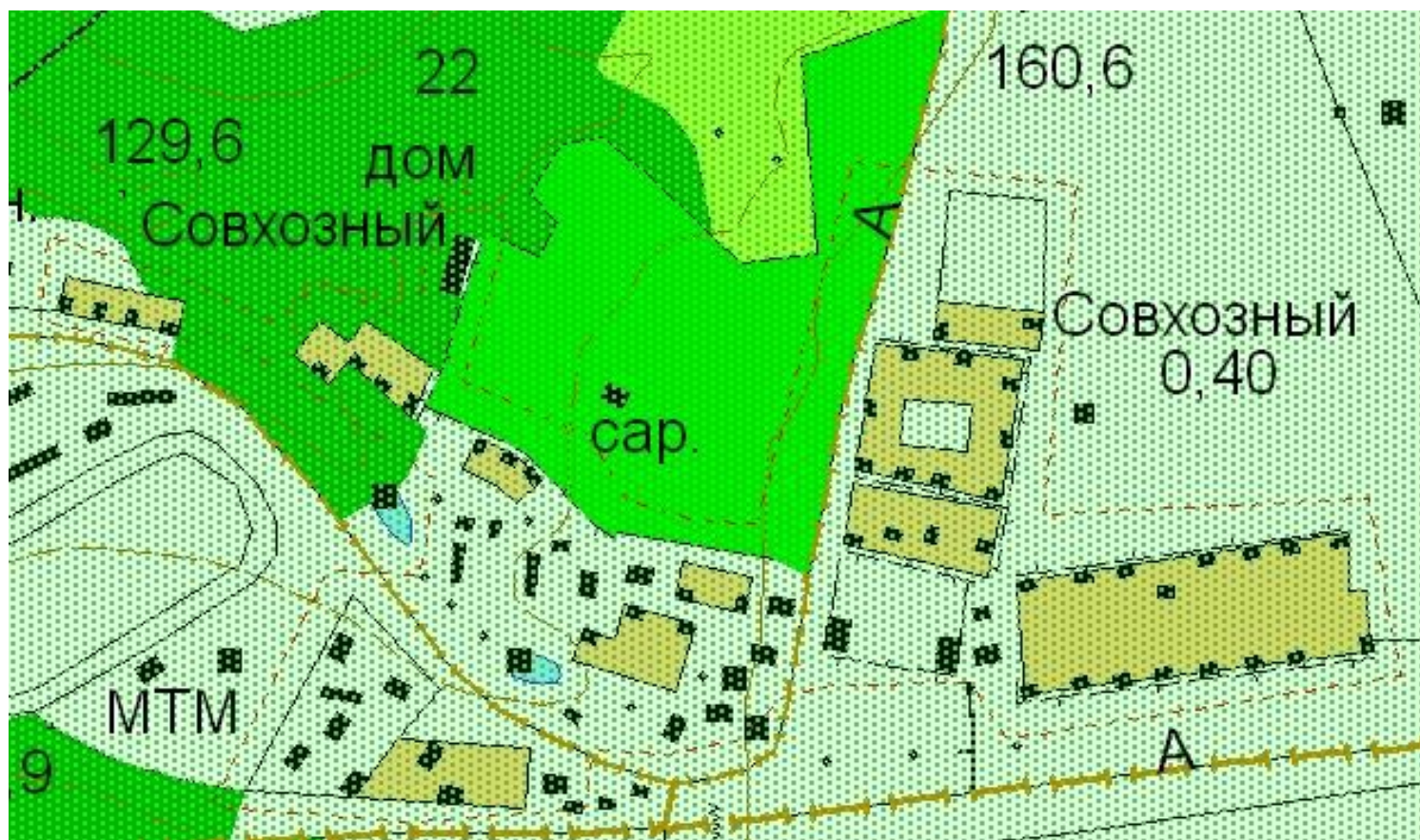
Картографическое описание границ села Засурье

Граница села Засурье проходит в юго-восточном направлении от самой северной точки с.Засурье, от границы огорода д.№118 по ул.Школьная по границам огородов ул.Школьной д.№118 – 2 до забора водозаборной башни, затем поворачивает на северо-восток проходит по границе забора водонапорной башни, поворачивает на юго-восток вдоль забора водонапорной башни, пересекает автодорогу «Подъезд к с.Засурье» и проходит по направлению автодороги вдоль границы огорода д.1 ул.Московская, затем поворачивает на юго-запад по направлению автодороги вдоль границ огородов д.№1-31 ул.Московская. затем поворачивает на северо-запад вдоль границ огорода д.№31 ул.Московская, огородов д.№ 1-51 ул.Почтовая, поворачивает на северо-восток проходит вдоль огорода д.51, поворачивает на юго-восток проходит вдоль бровки оврага, доходит до границ огорода д.18 ул.Почтовая, поворачивает на восток, пересекает овраг до границ огорода д.3 ул.Школьная, затем поворачивает на северо-запад и проходит вдоль границ огородов д.№3-19 ул.Школьная, далее спускается по оврагу и поворачивает на северо-восток проходит по оврагу до границы огорода д.118 ул.Школьная и вдоль границы огорода д.118 ул.Школьная.



Картографическое описание границ поселка Совхозный

Граница п.Совхозный проходит в восточном направлении от самой северной точки п.Совхозный по границе сельскохозяйственных угодий ОАО «Племконезавод им.В.И.Чапаева», затем поворачивает на юго-запад идет вдоль границы леса до автотрассы М-7, далее идет вдоль автотрассы М-7 до мастерского участка №1 ФГУ ДЭП 145, поворачивая на северо-запад идет вдоль автодороги «Волга»-с.Засурье-п.Лесной до здания №18/2 ул.Садовая, огибая здание д.18/2 с восточной и северной стороны продолжается в восточном направлении вдоль границ огородов д.№16-10 ул.Садовая, затем поворачивает на юго-запад проходит вдоль границы леса, поворачивает на северо-восток, переходит овраг, огибает с северной стороны границы огородов д.№11-5 поворачивает на юго-восток и проходит вдоль границ огородов д. №8-1 ул.Садовая до автодороги «Волга»-с.Засурье-п.Лесной-д.Орба-Павлово, затем в северном направлении походит вдоль автодороги «Волга»-с.Засурье-п.Лесной-д.Орба-Павлово до северной точки п.Совхозный.



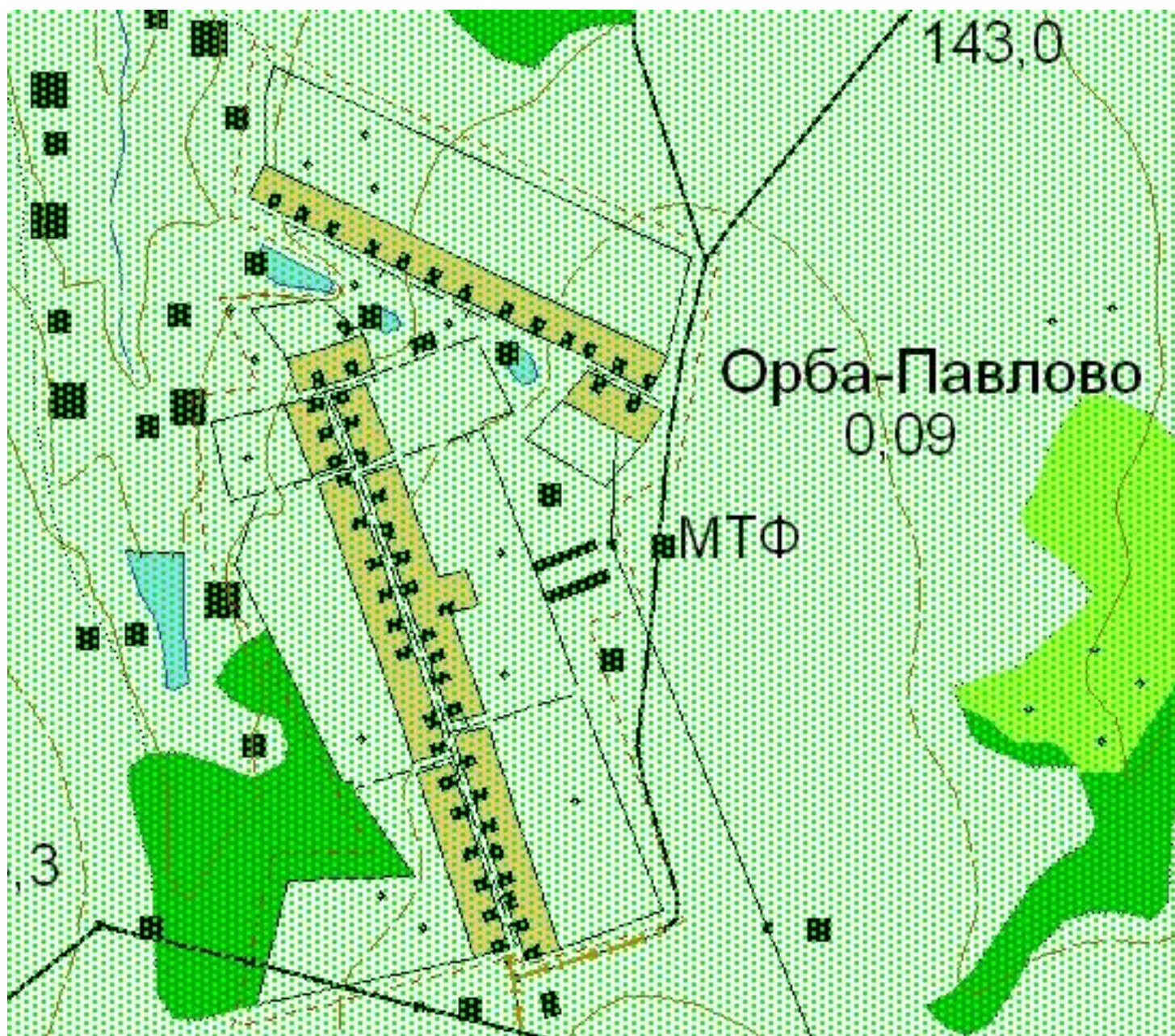
Картографическое описание границ поселка Лесной

Граница пос.Лесной проходит в юго-восточном направлении от самой северной точки пос.Лесной, по границам огорода д.№8 по ул.Березовая Аллея, далее вдоль бровки оврага, затем пересекает автодорогу «Волга»-с.Засурье-пос.Лесной и продолжается вдоль существующего забора левяды конюшни ОАО «Племконезавод им.В.И.Чапаева», огибает его с восточной стороны поворачивает на северо-запад проходит вдоль границы леса до границы огорода д.1 ул.Березовая Аллея и продолжается вдоль границ огородов д.№1- 6 ул.Березовая Аллея, поворачивает на северо-восток продолжается до границы огорода д.№8 по ул.Березовая Аллея



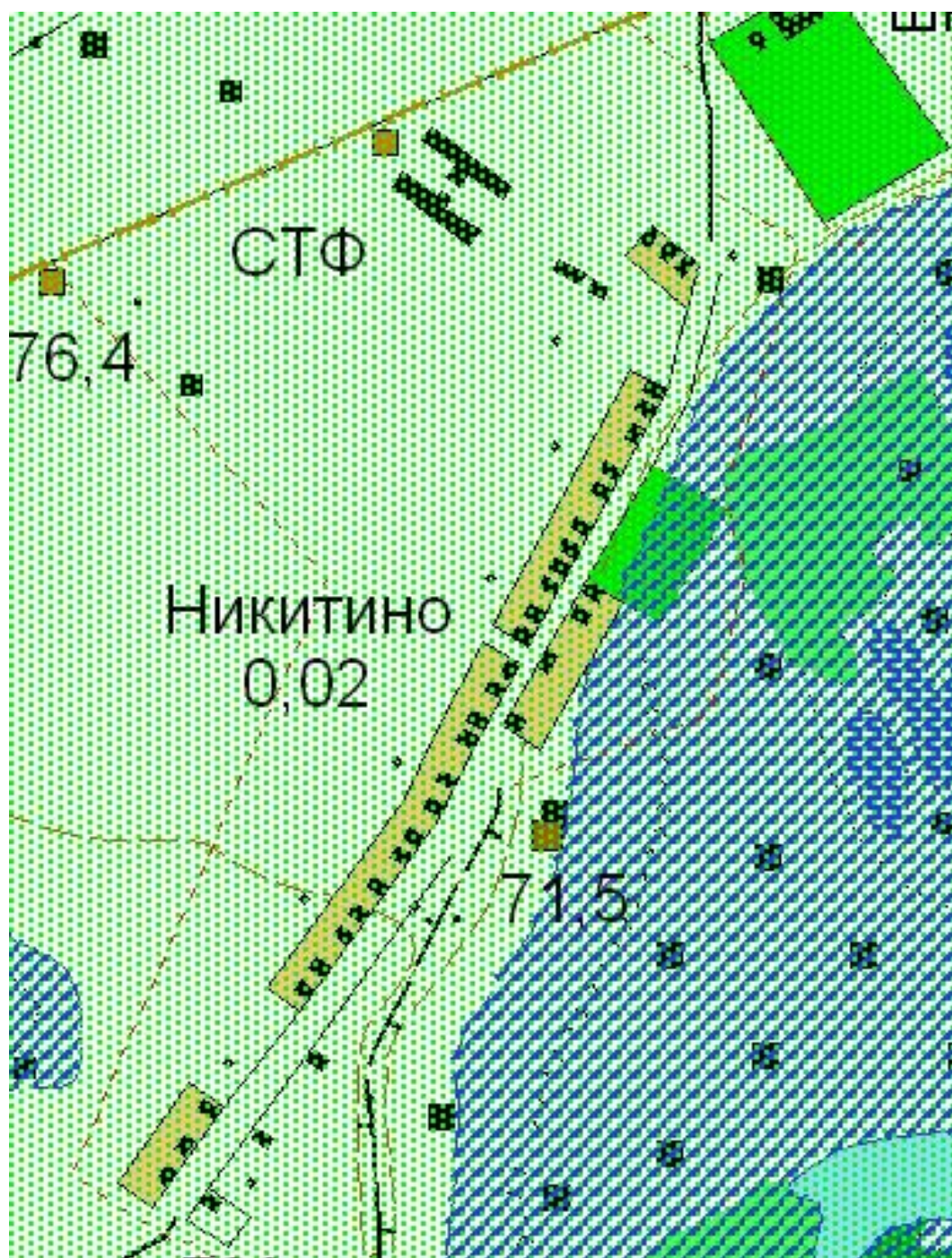
Картографическое описание границ деревни Орба-Павлово

Граница д.Орба-Павлово проходит в юго-восточном направлении от самой северной точки д.Орба-Павлово, по границе огородов д.№1-25 ул.Зеленая, затем поворачивает на юг идет вдоль границы огородов д.23 и д.4 ул.Зеленая, в юго-западном направлении проходит по границе сельскохозяйственных угодий ОАО «Племконезавод им.В.И.Чапаева», поворачивает на юго-запад до границы огорода д.20 ул.Советская, затем поворачивает на юго-восток и продолжается вдоль границ огородов д. №20-2 ул.Советская, поворачивая на юго-запад проходит вдоль границ огородов д.2 и д.1 ул.Советская. Затем поворачивает на северо-запад и идет вдоль границ огородов д.№1-35, переходит овраг и доходит до границы огорода д.1 ул.Зеленая.



Картографическое описание границ деревни Никитино

Граница д.Никитино проходит в юго-восточном направлении от самой северной точки д.Никитино вдоль автодороги, поворачивает на юго-запад и проходит вдоль границ огородов д. № 3-43, далее 300 метров на юг затем 200 метров на юго-запад, затем поворачивает на северо-запад 450 метров и проходит в северо-восточном направлении по границам огородов д.65-1, затем поворачивает на северо-запад до автодороги «Волга»-д.Иваньково, поворачивает на северо-восток до самой северной точки д.Никитино



Картографическое описание границ деревни Долина

Граница д.Долина проходит в юго-восточном направлении от самой северной точки д.Долина, по ул.Октябрьская по границе огорода д.№1 ул.Октябрьская, пересекает автодорогу «Волга»-Иваньково, и продолжается вдоль границы огорода д2 ул.Октябрьская, затем поворачивает на юго-запад и проходит вдоль границ огородов д.№2-50 ул.Октябрьская, огибая с западной стороны границу огорода д.50 ул.Октябрьская поворачивает на северо-восток проходит по границе сельскохозяйственных угодий ОАО «Племконезавод им.В.И.Чапаева», с поворотом на северо-запад переходит автодорогу «Волга»-Иваньково и проходит вдоль автодороги до границ сельскохозяйственных угодий ОАО «Племконезавод им.В.И.Чапаева», затем поворачивает северо-восток и проходит вдоль границ огородов д.45-1 ул.Октябрьской до самой северной точки д.Долина.



Картографическое описание границ деревни Иваньково

Граница д.Иваньково проходит в юго-восточном направлении от самой северной точки д.Иваньково до границы р.Сура, поворачивает на юго-запад и проходит вдоль граница р.Сура до границы огорода д.56 ул.40 лет Победы, поворачивая на юго-запад проходит вдоль границ огородов д.№56-2а ул.40 лет Победы, затем огибая границу огорода д.2а ул.40 лет Победы с западной стороны пересекает автодорогу «Волга»-д.Иваньково в северном направлении доходит до водозаборной башни далее проходит вдоль границы огорода д.1 ул.Первомайская, поворачивает на север и проходит вдоль границ огородов д.№1-51 ул.Первомайская, затем поворачивает на юго-запад проходит вдоль границы огородов д.51 и д.44 ул.Первомайская, поворачивает на северо-запад проходит вдоль границ сельскохозяйственных угодий ОАО «Племконезавод им.В.И.Чапаева» до самой северной точки д.Иваньково.

